

С.Шихалиева, Р.Азизов

**СЛОВАРЬ ТОПОНИМОВ  
ТАБАСАРАНСКОГО И ХИВСКОГО  
РАЙОНОВ ДАГЕСТАНА**

**Махачкала 2018**

## **ПРЕДИСЛОВИЕ**

Любая наука порождает свой научный язык, недоступный пониманию непосвященного читателя. Специфичность научного языка совершенно естественна, так как без строгих символических обозначений объектов, изучаемых определенной областью науки, ученые погрязли бы в пространных описаниях. Участвуя в разработке методических материалов по созданию специального терминологического словаря, автор столкнулся с полным отсутствием методических пособий, содержащих общие принципы систематизации материала лексикографических изданий. В результате термины специальных изданий начинают существовать без связи с явлениями, регламентирующими оформления международной терминографической лексикологии. Под специальным терминологическим словарем [словарем специальной лексики] принято понимать справочник, содержащий описание определенного пласта научной лексики<sup>1</sup>. Если учесть, что специальная научная лексика блестящий материал для системного анализа языка, то создание «Словаря терминов топонимии» с методом геохронологической информации представляется актуальным. Данный Словарь русско-табасаранских топонимических терминов содежит информацию новой научной дисциплины русского языка – ономастикона. Терминологическое поле смежных наук русского языка

---

<sup>1</sup> Гринев-Гриневиц С.В. Введение в терминографию. Как просто и легко составить словарь. М.: «Либроком», 2009. 224 с.

расширено за счет специального топонимического словаря  
2.

Представленный словарь – первый систематизированный свод, обогащающий содержание топонимического словаря с учетом изучения наименований табасаранской историографии. Основная задача Словаря – зафиксировать топонимы и дать квалифицированные определения специальными наименованиям языка табасаранской науки<sup>3</sup>. В выпуск «Словаря» включены термины, используемые преимущественно в разговорном табасаранском языке. Стратификационная деталь табасаранского ономастикона, приводимая в числе разделов топонимического словаря табасаранского языка, используется в фольклорных выражениях<sup>4</sup>.

## СТРУКТУРА СЛОВАРЯ

<sup>2</sup> Стратиграфия – раздел геологии, изучающий строение земной коры и горных пород // см. СРЯ. Т. IV / Гл. ред. А.П. Евгеньева. М., 1988. С. 283; Толковый горно-геологический словарь // Авторы А.А.Гладун, Н.Б.Здорик и др. М.: Русский язык, 1993; Курбанов К.К. Индекс географических названий // Ханмаомедов Б.Г., Шалбузов К.Т. Табасаранско-русский словарь. М.: Наука, 2001. С.365-395; Аьшурбекова Э.Аь. Географияийин чьвурар // Къази Къурбанов. Очеркар, кIваин апIбар. Махачкала, 2013. С.145-150; Ханмагомедов Х.А. Тюркская топонимия Дагестанской АССР // Автореферат дис. На соискание ученой степени кандидата географических наук. Баку, 1979. 17 с.

<sup>3</sup> Топонимика и транскрипция // Редакционный совет Бархударов С.Г., Мурзаев Э.М., Реформатский А.А. М.:Наука, 1964. 199 с.; Гасанов М.Р. К истории и культуре табасаранского народа. Махачкала: Алеф, 2016. 201 с.; Шихалиева С.Х. Тюркские топонимические древности горного Дагестана (к проблеме межъязыковых лексико-семантических схождений) // Вестник Дагестанского государственного университета. Серия 2: Гуманитарные науки. 2014. № 3. С. 199-205; Шихалиева С.Х., Сантуева Э.З., Гасанова С.Х. Субстрат и заимствования в топонимии Дагестана: от системы к поиску задач // Общественные науки. 2016. № 2-1. С. 212-217.

<sup>4</sup> Загьиров З.М. Табасаранар ва табасаранарин мягълийирин чьвурар // Бейдуллагъ Ханмягмадов – чIалнан аьлим, гафнан устад. Махачкала: Дагкнигиздат, 2016. С.157-158; Шихалиева С.Х. Стратиграфия как концепт диалектологического словаря (к вопросу об основных терминах горно-геологической топонимии) // Международная научная конференция «Русский язык и ономастика в поликультурном образовательном пространстве Юга России и Северного Кавказа: проблемы и перспективы», 2017.

Для данного специального словаря характерна некоторая неравномерность в описании ономастических подразделений. Он включает как локальные термины топонимии, так и содержит описание местных стратиграфических подразделений – горно-геологических терминов. Общепринятые названия общедагестанского регионального подразделения в него не включены.<sup>5</sup>

Несмотря на тщательную редакцию, некоторая пестрота и противоречия между отдельными статьями, зависящими от различий стратифицированных подразделений справочника, неизбежны. В словаре имеются также и заведомые описания терминов, которые не представлялось возможным описать с группой геологической литературы.

Так, со многими деталями в «Словарь» включаются палеонтологические термины и особенно те, которые соотносятся с группой эпиграфических памятников – патроним, микропоним, хороним, комоним<sup>6</sup>. Особое внимание уделено ономастическим терминам с вариантами топонимики. Варианты названий ономастических терминов включаются в «Словарь» с типами<sup>7</sup>:

1. простые термины, состоящие из одного корня;
2. сложные термины, образованные сложением основ;
3. составные термины, состоящие из двух и более основ.

---

<sup>5</sup> Толковый словарь английских геологических терминов. Т.1. М.: Мир, 1997. 584 с.

<sup>6</sup> Лавров Л.И. Эпиграфические памятники Северного Кавказа. Ч.1. М., 1966; Анатомическая лексика в народной географической терминологии // В кн.: «Очерки Топонимии» М.Мурзаева. М., 1974. С. 126-183.

<sup>7</sup> Абдуллаев И.Х. Междагестанские и межкавказские языковые контакты // Историко-этимологические, ареальные и ономастические исследования. Махачкала: Алеф, 2015. 615 с.; Исмаилова Э.И. Структурно-системное направление в топонимических исследованиях // В кн.: Рутульская топонимия: структурно-семантический аспект. Махачкала, 2015. С.21-27.

Систематизированная лексика топонимического Словаря расширяет специальную область применения терминологических стандартов ономастической литературы: патронотопоним «географическое имя, связанное с происхождением предков»; хороном «название квартала», патроним «название тухума», ангиотопоним «святое поселение», анемоним «разрушенное поселение»; комоним «сельское поселение»; микротопоним «название селения»; эргонима «деловое сообщество». В соответствии с данными языка ономастической науки авторы лексикографического издания упорядочили концепцию терминологических банков данных, проектирующих составление специального словника. Однако было бы неверно видеть цель издания Словаря только в систематизации и упорядочении формальной терминологии. Нет сомнения, что «Словарь табасаранских топонимических терминов» окажется справочной книгой со спецификой описания языка науки<sup>8</sup>. Первый справочник с наименованиями обозначений геологической науки был издан Р.Азизовым в 2002 году [«Населенные пункты Табасарана»]. Последующие справочники по своему содержанию представляют специфику описания стихийного научного языка [Р.Азизова «Разрушенные села Табасарана» [2008]; «Топонимика селений Табасарана» [2009] ].

---

<sup>8</sup> Шихалиева С.Х. Касимов М.А. Анатомия человека как лингвоконцепт топонимии «лексема\*термин» // Вестник Академии наук Чеченской Республики. № 4. Грозный, 2017.

Безусловно, данный Словарь специального научного профиля со знаниями стратиграфических и палеонтологических терминов окажется полезным не только для стихийного табасаранского читателя<sup>9</sup>.

## СОДЕРЖАНИЕ СЛОВАРЯ

Порядок размещения терминов проводится упрощенным толкованием образца стратиграфических и палеонтологических терминов<sup>10</sup>. Предоставляя читателю упрощенное толкование, авторы с большим вниманием описывают концепцию стратификации и специально конкретизируют словарную статью горно-геологическими терминами, укоренившихся в традиционной топонимии.

В результате толкования терминов в Словарь не попадают случайные и субъективные слова, укоренившиеся в традиции языка науки и техники, а, наоборот, пополняется балластный материал профессиональной терминологией.

**О структуре сводки ономастических терминов.** Выбор объектов информационного продукта ономастики, безусловно, обусловлен структурными и семантическими задачами терминографии<sup>11</sup>. Так, информационный продукт ономастических терминов с пометами комоним расположены по алфавиту в номенклатурных группах

---

<sup>9</sup> Бушуев Е.В. Словарь географических терминов и других слов, встречающихся в топонимии Дагестанской АССР. – М.: Наука, 1972. 268 с.; Виноградов В.В. Избранные труды. Лексикология и лексикография. – М.: Наука, 1977. 307 с.

<sup>11</sup> Подольская Н.В. Словарь русской ономастической терминологии. М.: Наука, 1988.

хоронимии. Категория топонимии указывалась информаторами в вариантах *ойконимии* «названия поселений», *анемоним* «название разрушенных сел», *комоним* «названия сельского поселения», *эргонима* «деловое сообщество».

Статификация терминов объединяется в номенклатурных группах «словаря»<sup>12</sup>. Каждой группе присваивается показатель *хоронима* «название квартала», что позволяет установить названия местных участков терминологической группы *ойконимии* Дагестана: *дримоним* – название лесного участка; *потамоним* – название рек; *батионим* – название подводного рельефа; *спелеоним* – название пещер и подземных образований; *агрооним* – название земельных участков; *агороним* – название площадей; *агроним* – названия полей и пашни; *ороним* – названия рельефов; *лимноним* – название озер; *дромоним* – названия дорог; *гидроним* – названия водных объектов. Варианты произношения с фактами литературного и разговорного языков разделены специальными знаками []. Проектирование терминологической базы данных с фактами литературного и разговорного табасаранского языков учитывает названия терминов, дифференцированных территориальными диалектами Табасаранского и Хивского районов Дагестана<sup>13</sup>.

<sup>12</sup> Толковый горно-геологический словарь. Основные термины // Под редакцией Ю.И.Анистратова, Е.Е.Милановского, Л.Г.Фельдмана. М.: Русский язык, 1993. 437 с.

<sup>13</sup> Гайдаров Р.И. Введение в лезгинскую ономастику. – Махачкала: ДГУ, 1996. – С.84-88.

**Материал и методология исследования.** Словарь со специальными знаками [] словника построен с учетом принципа русской орфографии и табасаранской орфоэпии. Опираясь на известные переводные и толковые словари, мы пытались выработать толкования ономастических терминов ТЯ<sup>14</sup>. Этот нормативный принцип, в котором обязательно должны быть соблюдены нормы русской орфографии и табасаранской орфоэпии, позволяет обозначить отбор источников специального словаря с заголовочными разделами «1. Топонимы Табасарана. 2. Хоронимы Табасарана; 3. Комонимы Табасарана.

**Составление словника терминов.** Порядок расположения терминов в двуязычном Словаре определяется принципом расположения специальных разделов топонимии с указанием на дефиницию гнездового словника с видовыми терминами ойконимии «1. Комоним; 2. Стратификация комонима; 3. Расстояние; 4. Хороним; 5. Патроним; 6. Ангиотопонимика; 7. Анемонимика; 8. Микротопонимика. В Разделе 3. «Хоронимы Табасарана» специально медиоструктурируются аулы Табасаранского и Хивского районов. Курсивом подчеркнуты убывающие и не жильё.

Любые произносительные варианты, отклоняющиеся от норм звучания литературного табасаранского языка,

---

Шихалиева С.Х. Соматизмы и их географические аналоги в языках лезгинской подгруппы// В книге: Кавказские языки: генетико-типологические общности и ареальные связи Тезисы докладов IV Международной научной конференции. Посвящается 90-летию со дня основания Института языка, литературы и искусства им. Г. Цадасы ДНЦ РАН. Редакционная коллегия: Магомедов М. И. (председатель), Магомедов М.А., Атаев Б.М., Составитель: Магомедов М.А.. 2014. С. 191-192.

<sup>14</sup> Гьясанов М.Р. Табасаранарин тарихнаан. Мягъячкъала, 2002.405 с.



остаются лишь на положении индивидуальных ярусов, потому что связаны с письменной фиксацией имен собственных. А поскольку специальных букв для фиксирования ономастических терминов в алфавите не существует, произносительные варианты [Щ, Дж, Жв, Чв, ЧІв, Шв] включаются в факт функционального варьирования пластов «антропоосновы=топоосновы=патроноосновы».



## 1. АКА [АКЪА]

### **Стратификация комонима:**

в Табасаранском районе, в низовьях горы Каркул, с правой стороны реки Рубас.

**Расстояние:** Хучни – Ака – 4 км.

**Хороним:** Чркулы [ЧркIулар].

### **Патронимы:**

Рустумар

Шякьяр

Амхар

Аьбнар

Аьлияр

Гъубуцар

Уьцар

### **Ангиотопонимика:**

Гъяжи шаван никьяр.

### **Анемонимика:**

Хламури – на восток, 1 км.

УрчIарин гъюлягъ – на юг, 0,5км.

### **Микротопонимика:**

НитIира

УрчIарин-гъарик

Ахъарик

Къаркъули-майдан

Хламури

СулантIил

Гиндигъамури

Халгъарин-хярарихъ

Зиккамури

Ззаззак'яр-айи-эчI

Чиришварик

Хяхлихъишв

ГъачIурурихъ

Абурин-майдан

Исина-тав

Даггра-хяр

УрчIари-мури

УрчIарин-гъяр

УрчIарин-хярарикки

Аьхи-тав

УрчIарин-гъюлягъ

Гъюдран-кIулдик

Гури-хярахъ

Базлирик

Гум'ин

Уззи-хтлуларик

Хъама

Жжугътта-хярари-мискри

Асккан-нири-мискри

Урчларин-гъяри-мискри

Дагграрихъ-гъяри-мискри

Хлагъяри-мискри

Жжугъттарин-машарик

Жжугъттарин-

хяраригъишв

Урчларин-гъюлягъ-прар

Хла-муггри-прар

Гиндигъа-муггри-прар

Хла-муггри-гъяригъ-шар

Исина-гъяри-шар

Нитлира-шар

Ззаан-шар

Урчла-муггри-шар

Къарклули-члирарик-шар

Урчла-гъюляригъ-шар

Хярак-шар

Жжугътта-хяраригъ-шар

Миклра-шар.



## **2. АРКИТ [АХЪИТИ]**

**Стратификация комонима:**

в Табасаранском районе, на низменной части, с правой стороны реки Рубас, под местом Гунтларин гьул.

**Расстояние:** Хучни – Аркит – 12 км.

**Хороним:** Этегцы [Этегар].

**Патронимы:**

Къарагьяжияр	Къантлар	Х[ю]ккер
Абдюлюгьер	Агъас'яр	Маллияр
Эмирхнар	Спютер	КлариГьяжжияр
Микбияр	Атушар	Жвул'ар
Ярбияр	Рухьар	Гьяжжимурадар
Чарухар	Цанияр	Амрар

**Ангиотопонимика:**

Пирбулагъ – источник, целебный, внутри села.

Мяхляригъ пир, Гумгьи пир, Дагграрихъ пирар.

**Анемонимика:**

Гунтлар – на запад, 2 км.

Мяхляригъ – на север, 2 км.

Дагграригъ гьул – на юг, 0 7 км.

Хянгьярин гьул – на юго-запад, 0 7 км.

**Микротопонимика:**

Еремжжи	Дагграригъ
Гунтларин-гьул'ин	Эчле-хтлар
Хючерик	Гттулин-хярер
Нирар	Ягьнарехъ

Ззаан-хярер  
Асккан-хярер  
Еремжжи-хярер  
Келдик  
Цин-шар  
Даграригъ-шар  
Гунтарин-шар  
НиклатI-булагъ  
Мяхълеригъ-булагъ  
Рувзури-шар  
Ярбин-шар  
Хянгъярин-булагъ  
Мяхъларигъ-нюкъяр  
СенгертIин-нюкъяр  
Сенгер

Гунтарин-гъул'ин-нюкъяр  
Даграригъ-нюкъяр  
Гъулайинюкъяр  
Турнин-хярери-яркур  
Шкъярин-яркур  
Явлукку-яркур  
Гиндихъ-яркур  
Атушттин-яркур  
Гунтарин-къяр  
НиклатIу-къяр  
МичIи-къяр  
Лиззи-къяр  
Мяхъларигъ  
Дюше-бахч'яр



### **3. АРЧУГ [АРЧУГЪ]**



**Стратификация комонима:**

в Хивском районе, на правом берегу реки Кюрюгъяр, под оползнем Синжи.

**Расстояние:** Хив – Кандык – Арчуг – 11 км.

**Хороним:** Дирчирцы [Дирчвар].

**Патронимы:**

Гъяжжигъяр	Альгьмудар	Ппачар
Бегбар	Гиснар	Ппачгъяр
Жжакъвар	Кканйир	Мазар
Зачар	Бяжйир	Хатнар.

**Ангиотопонимика:**

Прар – большие деревья, около села, на севере;

Цийи гъяж – мост.

**Анемонимика:**

Чуру гъул [Даргъул] – на северо-запад 0 8 км.

**Микротопонимика:**

Хирарчиин	Альхю-чIвурд
Ккуручиин	Чуру-гъул
Гъарихъ	Гюнц-гъяр
Чуржжик	КIвантIлихъ
Синжжихъ	Латарикк
Хъамауггур	Архъалирикк
Аргъваъ	Аракк
Заварик	Мегълиин
Мистагъар	Дарагъ
Прар	Майдан
Ттаттин-сив	МикIлан-шид

Улин-шид	Мямайин-гемре
Аргъван-хяр	Дубсу-гюне
Асирикк	Варзаъ
Цамц амагайин-хул	Ушвягъяр
Гъюржжин-маш	Салимдин-бене
Ччагъарин-хъар	Жжархна-тахта
Микъарин-хъар	Ярбашвум
К арарин-мисккриккишв	Швеъжжин-хъ'хълар
К ан-ккадру-т анк ала	Сулан-хъ'хълар
Сурахъ	Санкърин-хир
Арчлин-гъяжухъишв	К ару-гунт ак
Ич агъишв	Пирин-хир
Хули-гъар	Суларин-хир
Зимбликки	Ппаччигъжжин-хир
Рижвжваришв	Гергли-к ул
Ярдан-гур	Якъжжикишв
Дифран-ч улар	Изагъвниккишв
Гъари-к'кнар	Мизри-гъун
Хукнар	Къябариинишв
Аягъур-штту-к ул	Хларихъишв
Къилан-гъванир	Зирдар-кайи-гъун
Марфут -хирар	Марцарин-к уликишв
Уъру-штту-даггар	Ахваъ
Гадайихъар	Раццариинишв
Муч у-хул	Хван-к ир
Лягъюндин-хир	Шхалайин-макъхъжжиич
Замарз-али-гъван	Рихарин-к улихъишв
Агъун-айи-гъварз	Ергру-гъарзар

ИчІиркІбаришв  
Меркклин-кІулар-  
ккивруйишв

Слин-фран  
Гажжин-гъюбгъю-ичІ.



#### **4. АТРИК**

**Стратификация комонима:**

в Хивском районе, в горах Сулан сив, на альпийских лугах.  
Самое высокогорное село Табасарана.

**Расстояние:** Хив – Куштиль – Атрик – 32 км.

**Хороним:** Чилихцы [Чилхъар].

**Патронимы:**

Жавлар	Жярхяр	Мазар.
Мятһияр	Кһиркһар	
Мирзияр	Митһияр	

**Ангиотопонимика:**

Шихариккишв – могильник.

Эдюгьей никъариккишв – место жертвоприношений.

**Анемонимика:**

Ахью Чиллихъ – на запад, 5 км.

Хь[у]члар – на юг, 3 км.

Хиар – на запад, 2 км.

Пажар – на запад, 1 км.

Грузинарин гьул – на юго-восток, 3 км.

**Микротопонимика:**

Аххи-баван-шар	Шибув-даггар-хъайишв
Бягюрдин-шар	Яркъя
Миркки-иривкъиришв	Аттрарихъишв
Луфран-мугар	Хавхав-тав
Жжалан-даггракк	Шттин-чӀвугахъ
Гьиркһак	Гали-хъам
Сав-даггар-хъайишв	Гъарикишв
Кьюв-даггар-хъайишв	Мистан-гъар

Пажжарин-гъул

Яркъя-пир

Марцци-ширан-никъи

Шегъидарин-никъар

НикъартIинишвар

Шихариккишв

Мистаккишв

Къулакк-пир

Аьхи-къяри-нир

Къанар-хъайи-кIул

КIакIулин-латан-шар

Лакач-алавхъи-къарззу



## **5. ΑΦΗΑ**

### **Стратификация комонима:**

в верхнем Табасаранском районе, на хребте, расположенном на правом берегу речки Афнанир, на месте Гьеверикк. **Расстояние:** Хучни – Гуми – Афна – 12 км.

**Хороним:** Кухурикцы [Къухурикар].

### **Патронимы:**

Гъархъар	Агъабнар	Асккнар.
Хадижакъар	Дагрухъар	
Кас'яр	Бавтар	

### **Ангиотопонимика:**

Шегъидарин накъвар – могилы очевидцев.

### **Микротопонимика:**

Тулуржжахъ	Клулдик
Келдикки	Гашун-шар
Сибитлар	Яггри
Устиярин-хярар	Ягъри
Гъелем-гюрер	Къулакку-хтИл
Миршари	Гъарззарикки
Мургуларик	Афнуарик
Тавлиин	Афна-къяр
Рикъикки	Къули-гъарззар
Аьхихларикъи	Люкъран-гъарззар
ЧарартИл	Гъяварикки
ЭчIерийъ	Сеърин-хяр
Къулахярар	Аьхигайин-чирккар.
ЯрсартИл	





## **6. АШАГА ЯРАК [АСККАН ЯРАКК]**

**Стратификация комонима:** в Хивском районе, в верховьях речки Яргиль, на южных склонах горы Каркул, на местности Стхандикк.

**Расстояние:** Хив – Ашага Ярак – 13 км.

**Хороним:** Нитрихцы [НитІрихъар].

### **Патронимы:**

Агъагъяр	Гъадимяр	Гъимбилар
Бябяхяр	Ряжабяр	Дадагнар–
Мюрчгъяр	Уьсар	основатели
Агъмадяр	Инжжинар	Аьдамяр.

### **Ангиотопонимика:**

Меркклин Гъарзар – место, где и летом лед, на запад, 4 км.

Тур гъиву шид – источник.

Углин шид – источник, целебный, на север.

Амнарин булагъ – источник, на запад, 1 км.

Урхъ айи гъарз – камень, через который пропускают бесплодную женщину.

Далдабу йивру гъарз – пещера.

Мистан гъар – общественный лес, на север, 2 км.

Пир – большое дерево, внутри села.

АйитІгъулануб пир.

НитІрихъ пир.

Шихдин накъвдин пир.

### **Анемонимика:**

Беграндик гъул – на север.

ЧІвалккарин – на восток.

Гъюбриягъ – на восток.  
АйитІгъул – на юг.  
ЧуцІгъарин – на юг.  
Амнарин – на запад.  
Инжинарин – на север.  
ГъарчІвла-гъул – внутри села.  
Афнарин-гъул – все села стерты с лица земли исламскими экстремистами.

**Микротопонимика:**

Харан-гур	КІару-гурдахъ-гъар
КІулин-кІакІ	Сура-маш
Элеллерин-кІакІ	ЧІвалккаринишвар
Ямбулагъ-кІакІ	Рукъандик-гъар
Ергун-кІул	АжнитІ-гъар
Учинжжигъ	Афна-гъар
Яркъвахъ	Гукдик-гъар
Къюцли-кІулар	Ярхи-сабранчІил
Жжилихъ	ЧІихри-таб
Ягдахъ-штун-кІулар	Штарикк
Мистан-гъар	Хамдихъ-булагъ
Дагграр	Гъюргъю-гъарзаригъ- булагъ
ИкІбарарикк	Гъюдран-шид
ГъурхунчІил	Къюжжланжжигъ-хърар
КІуларигъ	Хяна-хърар
Гашан-хтІулар	Улжжирикк-хърар
Уъру-накъвар	Мажвглахъ-хърар
БацІи-штун-кІул	Гъванжжинжжигъ-гъяр
ЖжархатІ-гъяр	

Мяхъюк-пир

АйитІ-гъула-пир

НитІарихъ-пир

Ташран-дюз

Шихдин-юкъ

Тифлин-булагъ.



## **7. БУРГАНКЕНТ [БУРГЪАНКЕНТ]**

**Стратификация комонима:**

в Табасаранском районе, на склоне хребта КӀару Яркур.

**Расстояние:** Хучни – Бурганкент – 20 км.

**Хороним:** Этегцы [Этегар].

**Патронимы:**

Бабхяр	Варш'яр	Дегенегар
ЧанкӀер–	Кавх'яр	Хюлг'яр
основатели	Маллияр	ДуртӀлар

**Ангиотопонимика:**

ДуртӀил г'улаъ г'ярз – камень, на котором построили дом, на запад, 3 км.

Машквран г'ван – на запад, 4 км.

Мистан яркур – общественный лес, на восток, 0,6 км.

Жюнге уьлен булагъ [Жард г'абчӀи булагъ] – источник, убивший быка, на восток 1 км.

**Анемонимика:**

Дашлукент – на запад, 3 км.

Хулюк – на запад, 3 км.

Аслаг'яр – на восток, 1 км.

Урьшир – на запад, 4 км.

ДуртӀил – на запад, 3 км.

**Микротопонимика:**

Нюк'яриккишв	Гюн'яриккишв
Латариккишв	Шапказдин-хфариккишв
Женгеле-булагъ	Чвккарикк
Г'еб	К'яр
Низдих'ишв	Сулуг'яр
Нир	Прариккишв
Эрюк-зеле	Межриринишвар

Гъарзуккишв.



## 8. БУХНАГ [БУХЪНАГЪ БУХЪНАКЪУ]

**Стратификация комонима:** в Табасаранском районе, на левом берегу реки Рубас, на плато, на месте Дурццарихъ.

**Расстояние:** Хучни – Гуми – Бухнаг – 12 км.

**Хороним:** Кухурикцы [Къухурикар].

### Патронимы:

Асккунар

Хццулар

Букъар

Бибтар

Жукъ'яр

### Ангиотопонимика:

Хъар – пещерное помещение, на восток, 1 5 км.

Хярартил – место, где совершают исламские обряды.

**Анемонимика:** ДерчІвгъярин гъул – на северо-восток.

Хццулар – на юго-восток, 1 км.

### Микротопонимика:

Асмардин-шар

Мутгриин

Ухак

Асккан-шттикки

МикІран-шттикки

Хярартин

Къарззарихъ

Дагграхъ

Иччви-чІуртмарик

Сардуваъ

Ибригъман-шттикки

Хрццил

Къяваъ

Вечерикъи

Гавнин-къарззухъ

Хъарарихъ

Мухъарикки-яркур

Къумдик-эчІю

АьхичІирик

Скъули-эчІю

Хярарикки

Севюрдин-чІир

Прарихъ

Заззакку



Хъарарикъи  
Хццуларин-шттикки  
Хашмити-хул  
Къюуьвхи-гъарикк  
Шар-хъайи-дуццу  
Рягънин-дюзю  
Урклак-сив  
Яккура-хярар  
Ругрин-къул  
Цин-къярикъи  
Клари-шар  
Нурдин-рягънихъ  
Хццуларин-рягънихъ  
Хццуларин-никъартил  
Жжарнан-хяр  
Эцякъю  
Клулдин-чирьил  
Мутгрии  
Бицци-къява  
Аъхи-къява  
Гатрин-къарззар  
Багъди-хяр  
Бухънартил  
Илтликлуварик

Рякъяртил  
Яркбуларикъи  
Циззигини-хтил  
Бахчайикки  
Эчи-хифарикки  
Аъхи-гъар  
Аъзиздин-шар  
Микран-шар  
Гъямюхъ-хифи  
Лиззи-хифи  
Скъал-хифи  
Галин-хифи  
Дейдан-хифи  
Сеиди-хифи  
Авайин-жжяхяр  
Нар-жжяхяр  
Бутти-жжяхяр  
Къюракки  
Аъхи-жжяхяр  
Бердеи  
Шекки  
Къархи-жжяхяр  
Трфан-тягъри  
Лиззи-бердеи.



## **9. ВАРТАТИЛЬ [ВАРТИАТИЛ ВАРТВА]**

**Стратификация комонима:** в Табасаранском районе, под основанием горы Каркул, под хребтом ВартIатIил, около речки Вартвав.

**Расстояние:** Хучни – Вартатиль – 8 км.

**Хороним:** Эченцы [ЭчIендар].

**Патронимы:**

АцIрар	Гъюбчер	Бажлияр
Веллияр	Исфар	

**Ангиотопонимика:**

Дурхъа прар – могилы над разрушенным селением.

ГунтIа прар – могилы, на юг, 3 км.

Жжугъдарин-никъар – могилы, на юг, 4 км.

**Анемонимика:**

Дурхъа – на юг, 3 км.

Къул'ин – 3-5 км., на юг.

**Микротопонимика:**

Къул'ин	Беллиярикк
Гуг'ин	Чейдихъ
Дурхъа	Арчрарикк
Чеъди-хярарик	Гъяжжирин-хяракишв
Муггри	Дагграхъ
Гагамихъ	Якку-дагграхъ
Урчнарихъ	Гъурдикки
Рягънихъ	Мархъли-хярахъ
Къулихъ	Къандин-хяр
Дурчихъ	ВертIлеригъ
Варт'ин	Гъяригъ

Дагъдикки  
Улхъан-гъяр  
Къялхъян-гъяр  
Улин-шар  
Чири-жжяхреkk-шар  
Гъярдихъ-шар  
Гаганихъ-шар  
Рягъярикки-шар  
Дурхъа-шар  
Рубззри-шар  
Лат-ккайи-шар  
ЭчІя-хярари-шар  
УтІувчишваригъ-шар

Гъяжжри-хярек-шар  
Чейдихъ-шар  
Къулари-шар  
Дурхъа-прар  
ГунтІа-прар  
Жжугъдарин-никъар  
Къула-ззиихъ-прар  
Дурццари-прар  
ВертІляригъ-прар  
Гемерихъ  
ЛитІнарин-шар  
Жугъдарин-шар.



## **10. ВЕРТИЛЬ [ВЕРТИЛ]**

**Стратификация комонима:**

в Хивском районе, у подножия горы Сулан сив, на правом берегу реки Рубас, в начале плато Чихтил.

**Расстояние:** Хив – Куштиль – Вертиль – 18 км.

**Хороним:** Верхние Сугакцы [Заан Сугъккар].

**Патронимы:**

Гьяжишанар	Устияр	ЖжатIар
Урдияр	Генчер	
МачI'яр	Цахъар	

**Ангиотопонимика:**

ЧихтIил мист – открытый мечеть, на восток, 1 км.

**Анемонимика:**

ЧихтIил – на северо-восток, 0 5 км.

Чиларин гъул – на восток, 1 км.

**Микротопонимика:**

Къюмрарихъ	Агъчан-хир
Улхъан-мутгрик	Яркъарин-хянарихъ
Аьцякъишв	ВертIларин-хянарихъ
Харчиъ	Рапак
Мягърамдик	Цмилишвякъ
БицIи-мягърамдик	Тавлиъ
Арагъдиъ	Аьцякъю-лат
Урцвандик	Палтар-уччури-булагъ
Мукъухъ	КIарча-гъар
Пажжарик	Къяла-гъар
Ушварик	ЗуртIин-яркур
АршлартIин	Гъарин-даггрикк-яркур

Микъарик–яркур	Яврурик–чІур
Мукъарикк–хяр	Ханжжулин–кьулин–
Теибимирин–хир	къарззар
Гъяжжирин–хир	Зюрдик–маш
Ражжавдин–хир	Ч’чарин–эчІ
Шехкеримдин–эчІер	Нурин–жжюхяр
Бакъа–къяр	МачІвайин–ззаззаки
Улд–айи–майдан	Хираккишв
Гъурдар–али–кьул’инишв	Бягъбюгъярин–лат
Гарсликкишв	НитІарин
Хъурхълиинишв	Дурццарин
ИкІхъа–майдан	Къюмрярихъ
Хяняхъишв	Фун–хъайи–къарзз
Уърейишв	Ззав–рацц’ин
ШейтІнин–къарззар	Ярхи–рякъярикъ–яркур
Къяри–айи–хъарар	Руг–иривкъири–майдан
ЧІухнитІ	ДацІрин–яркур
ГъертІихъишв	МучІвриригъ
Гъемшнахъ–къарззар	Шаварикк–чІур
УхнитІайибулагъдихъишв	Хянарихъ
Микъарихъишв	ЧІвурдарихъ–деърушв
Бузрин–махъ’яр	ИнтІихъаъ.
Гъюнар–хъайи–къарззар	



## **11. ВЕРХНЕЕ ЛИДЖЕ [ЗААН ЛИЖВА]**

**Стратификация комонима:**



в Табасаранском районе в 2-х км. с правой стороны реки Рубас, под хребтом КІару Яркур.

**Расстояние:** Хучни – Верхнее Лидже – 6 км.

**Хороним:** Этегцы [Этегар] с 2006 г. – Харан Лиар.

**Патронимы:**

Хях'яр	Базнар	Ук'уруар
Бачнар	КІерибияр	Г'ямзат'яр
Рук'чар	Альирзияр	Синкар
А'рвяр	Исмилар	

**Ангиотопонимика:**

Сеид мяхъ – дубовое дерево на месте МикІри, на юг, 3 км.

К'юнарки к'ан – женщина, превратившая в камень.

Мистан яркур – общественный лес, на запад, 1,5 км.

**Анемонимика:**

Ук'урири – на юго-восток, 1,5 км.

Ззимззар.

Хюрухрар.

**Микротопонимика:**

Ярх'лиин	К'яла-ширар
Шаржжиритиндин-дере	Шеверии
К'ярззухъ	Ц'ей-х'яраии
ЛикІрии	Жвжвулли-шттихъ
Ц'ей-ширарикки	Эч'е-х'яраа
К'ур'ярихъ	А'хи-г'явурдик
Бахчи-г'ярикки	УкІартІил
Ззаан-ширар	Ззаан-укІартІил

Урикъи  
Дагурихъ  
Ззимззарайи-хярар  
Аьбасдин-хяряхъ  
Цин-шттарикъи  
Чалик  
Уршвлакку  
Кумши-лукахъ  
Къяряаь  
Мургуларик  
Яркрак  
Муггрии  
Хунихъ  
Деннин-ругарикки  
Хиндихъарин-къулихъ  
Жжалан-къяри

Аьхи-шар  
Бицѝи-шар  
Улин-шар  
Ликѝри-шар  
Къилан-зюрдикк-шар  
Даграхъ-шар  
Жвжвулли-шттихъ  
Уригъ-шар  
Къасаккишв  
Аьхи-шттихъ-никъар  
Хюрухрари-никъар  
Ззаан-чѝирикк-никъар  
Ерси-никъар  
Укъури-пирар  
Ззимззарикки-никъар.



**12. ВЕРХНИЙ ГУХРАГ [ЗЗАН ГЮГЪРЯГЪ  
ГЮГЪРИКЪИ]**

**Стратификация комонима:**

в Табасаранском районе, около ущелье Гюгьрюгьярин гьярихъ, на холме.

**Расстояние:** Хучни – Гурик – Верхний Гухраг – 8 км.

**Хороним:** Чркулцы [ЧркІулар].

**Патронимы:**

КьячІ'яр

Къаз'яр

Бурмияр

Царибияр

Бадухар

**Анемонимика:**

Кьулгунин кьул'ин – на юго-запад, 2 км.

Гьугьрумарин.

Гьеярин кьул'ин – на север, 1 км.

**Микротопонимика:**

Яргъа

Ччирикки

Къямблин-хяра

КІуран-хярари

Рукьурихъ

Асккан-хярар

Хьамакку

Кьяла-хярар

Кьурча

Заан-хярар

Ггардмакк

Дурчак

Царякьярик

НикІрихъ

Багарик

Азламди

Муггри

ЙикІау

Тиларикки

Гьулгуни-гьулакк

Гьеяри

Жжаларигъи

Зиваригъи

АьччуритІин

Урарихъ

Ш[у]хъа

Кьявихярарик

Къандин-кІуларигъишв

ВертІлик

Аскканикьар

Ззааникьбар  
Умцца–сумплар  
Ядак  
Бицѿи–аззламдиъ  
Уьрек  
Хямягъю  
Имччихъ  
Ушвак–тав  
Мистантѿил  
Йикѿаутѿил  
Швхъатѿил  
Аркѿули  
Иририк  
Иришвак  
Аьхи–аззламди–гъарззар

Йикѿа–гъарззар  
Умбрарикки–гъарззар  
Ушвак–гъарззар  
Никѿрихъ–шар  
Къяр  
Мейдинарикки–шар  
Ззаан–хярартѿин–шар  
Плари–шар  
Дурчак–шар  
Гъясанимирин–шар  
Гъеярайишар  
Рукъурихъ  
Рукъурин–шар  
Керимдин–шар.



### **13. ВЕЧРИК [ВЕЧРИКК]**

**Стратификация комонима:**

в Табасаранском районе, на основании горы Каркул, с левой стороны реки Нитартин гъар.

**Расстояние:** Хучни – Вечрик – 7 км.

**Хороним:** Эченды [Эчендар].

**Патронимы:**

Кавх'яр

Барцар

Амрар

Бакъар

Чаккулар

Гъураб'яр

**Ангиотопонимика:**

Улан гъван – камень от бесплодия женщин, 1 км., на север.

АхьнитI хярарий гъван – женщина превращенная в камень, 5 км., на юг.

Машквран хал – место пожертвований, 1 км., на север.

**Анемонимика:**

ГъюрдартIил – 1 км., на север.

Ухнарин гъул – 3 км., на северо-восток.

**Микротопонимика:**

Къуларикки

КларартIинишв

Муггрик

Бисттинари

Зиккарин-муггриин

ЧиртIинишв

Швеъран-хяр

Гъурмутари

ЦеишвартIин

Нурдин-

Жжулжжахъ-хяр

никъарикъишвар

Ярхи-жжулжжахъ

ГъутIурчвишвар

Тамам-баван-хяхъишв

Гъулахъ

Исаймирин-хяхъишв

Аьхи-гъар

ХярертIинишвар

Шяркъягъишв

Сингириин	Сибилиин–хер
Асккан сингир	Эчле–хтҮлари
Ззаан–сингир	Гьергьин
Асккан–скъа	Къаркьули–яркур
Къяла–скъа	Никъаригъишв
Заан–скъа	Бакъарин–никъар
Гъари–хярери–чҮиришв	Барццарин–никъар
Кларарин–хярер	Барза–хяр
Сил–гъабчҮи–гъарззухъ	Кавх’ярин никъар
Баламдихъ	БицҮи–хярек
Гъум–багин–шар	ШтҮ’ин–прар
Хярик–хяр	Асккан–прар
Гъеэри–хярер	Къяла–прар
Аркъяхъишв	Ззаан–прар
Аъли–багин–х[у]тҮил	Раццахъ–никъи
Дагггарихъишв	Хярек–амрарин–никъар
Уркъаккишв	Ушва–хярегирами–
Гъулакку–хярер	ширан–никъ.





#### **14. ГАЛИ ГУХРАГ [ГАЛИ ГЮГЪРЯГЪ]**

**Стратификация комонима:**

в Табасаранском районе, с правой стороны реки Рубас, на месте Аьдугушв.

**Расстояние:** Хучни – Гали Гюгряг – 36 км.

**Хороним:** Этегцы [Этегар].

**Патронимы:**

Бурхъар	Сеферар	Мягьсумар
Дяршялир	Усфар	Мирзахнар
Мамедар	Велияр	Нурмягьямаду
Ферзилуфар	Гъурчиюфар	фар
Шахбазуфар	Макъар	Рашидуфар

**Ангиотопонимика:**

Чмлин пирар – большие деревья, в старом селе, на запад, 7 км.

Пир бахча – на юг, 1 км. Латарин пир – на север, 0,5 км.

**Анемонимика:**

Гали Гюгряг – старое селение, на запад, 7 км.

Удихъ – на запад, 10 км.

Экендил – на запад, 10 км.

СттичI – на юг, 10 км.

Варта – на юг, 12 км.

Хурцик – на запад, 10 км.

Гарззир – на запад, 10 км.

Метти гъул – на юг, 10 км.

Ужжихъ – на запад, 12 км.

Гюгрягъ – на запад, 10 км.

Акалар – на запад, 10 км.

Чвлар – на запад, 12 км.

Гутнугъар – на запад, 12 км.

**Микротопонимика:**

Ахю-кѳул	Пир-бахчи
Кѳару-яркур	Мейди-хтѳлар
Чваран-табар	Мулли-табар
Хярар	Лавши-хтѳлар
Билган-гал	Къанав
Чварагушвар	Шттарухъушвар
Гъибун-лав	Шткъяр
Тарнагъ	Гъаяхтѳин-ятгъяр
Аѳдилин-ятгъяр	Ферзядинишвар
Ч'вккарин-ятгъяр	Кпечи-гъул
Тѳюргъярин-ятгъяр	Мисту-ккадабхъу-гъул
Савдиинушв	Акалар-къярар
Жжихраригушв	Учхъярин-хтѳлар
Рухми-ичѳар	Якра-хтѳлар
Ахю-ичѳар	Бурни-хярар
Загъриман-яркур	Дярядин-шттар.



## **15. ГАРИК [ГЪАРИХЪ]**

Селения Гарик и Сертиль слились между собой и дали общее название – Сертиль – официально.

**Стратификация комонима:** в Табасаранском районе, на левом берегу речки Афнанир, на хребте.

**Расстояние:** Хучни – Ханак – Гарик – 16 км.

**Хороним:** Кухурикы [Къухурикар].

**Патронимы:**

Киснар                                  Даврукъар

Асккнар                                  Мадучар

**Ангиотопонимика:**

Ханарикки – пещера, у речки Афнанир.

Рабхру хъар – пещера, на восток, 3 км.

Кшкъярин пирар – открытая мечеть.

**Анемонимика:**

Рякъюлар – на восток, 1,5 км.

Кюшкъяр – на восток, 3 км.

Къухрар – на запад, 2 км.

**Микротопонимика:**

Къухрарик

Хярарикки

Чири-хъамак

КӀунникки

Къуйдин-хтӀлар

Асккан-гъарикки

Ч[и]’чак

Ззаан-гъарикки

БучӀайин-хяр

ШейтӀан-мискри

Эцекъю

Мухъан-эчӀю

Таттилин-тӀил

Аьхи-хтӀуликки

Къум’ил

Гъюснерин-бисттин

Ифирин-эчӀю

Бажвма-мискри

Тиларикки	Багъарии
Аьхи–эчЮ	Хь[у]ча
Ашахунумдин–хяр	ЦарамтИил
Утнирик	Дурцциниил
Чириарикки Ззаззакку	Къулахъ
Къумарик–хяр	ГъюрдартИил
КъумартИил	Ацак
Рякъихъ	Къярикъи
Расулдин–хтИил	Луфран–къарззар
Кшкъярин–хяр	Чампли
ЗзавартИил	КІурникки
Хь[у]рхъарикъи	Латахъ
Уьхвари	Сардувахъ
Укрири	Авайин–шар
ШелтІерикки	Амурди–савлик–шар
Дурцца–муггри	Лякъларин–шар
Гъарик	Харан–латарикъи–шар
Зердюккю–хяр	Кшкъярин–никъар
Гъалдикки	Лякъларин–никъар
Раццарикки	Байдиникъар
ХантИил	Асккунарин–никъар
Улхъан–маш	Заннариникъар
ЧиартИил	Къухрариникъар.
Ушва	



## 16. ГАРИК [ГЪЯРИГЪ ГЪЯРИКЪИ]

**Стратификация комонима:** в Хивском районе, у подножия горы Каркул [Къаркъул], на правобережье реки Цангар [Цангъяр], на плато.

**Расстояние:** Хив – Ляхля – Гарик – 20км.

**Хороним:** Нижные Сугакцы, Гунны [Асккан Сугъккар, Гъуннуар].

### Патронимы:

Узнар	Мягъямадукъа	Прар
Ибригъмар	р	
Шябъкъар	Минакъар	

### Ангиотопонимика:

МикІран шар – источник, внутри села.

### Анемонимика:

ЧІвурдактІил[Къява] селение – на юг 1км.

### Микротопонимика:

Муггри	Рихарик
Тевлики	КъявачІирикки
Тевлихъ	Къява
Ицци–муггур	ЧІвурдактІил
Никъарикъи	Дагграрикки
Уъхварик	Дагграхъ
КъутИ	Гъар’ин
Рягънин–гъар	Гъялимдин–гунтІу
Къярдихъ	Сулан–чІир
ЧІиришв	Хирак
Гъардихъ	Ханакк



Гъарин–маш	Аягърин–хяр Аьлкъярихъ
Чейди	НитIарихъ
Къюмарикки	Даздихъ
СимитIи	Гъяжжирин–хяр
КъакIи–рякъю	Луфран–къарззарихъ
Ивцришттикъи	ШейтIинин–булагъу
Асккан–къюмар	Урггур–ширан–булагъу
Ззаан–къюмар	Балам–къяр
Жжюхрар–али–майдан	МикIран–шар
Аьхигъар	Гъяжжибалин–булагъу
Ккури–майдандикъи	Хиран–цалихъ–хъайи–
Къюран–жжилгъияр	шар
Микъарин–майдан	Шараб–шар
Аьхяри–дурццу	Умчик
Къяла–тавликки	Хъарариккишв
Севликъи	Гъяжжири–Селимдин–
Рюкъюрин–балин–хяр	хъарар
Къукъкъумдикки	Къули
КъукъкъумтIин	Хяхлик
ЭитIисив	Къулдихъ
Ражжунан–къарззукку	Жжяхрар: Фуртай
Ражжунан–къарззун–	Къукай
ззиинишв	КъантIягъри
Вилаятарин–рякъин–	ШиринтIягъри
ззиин	Бутти
АцIумдикк	Къяркъялай
Рякъярикъи	Галган
КIанччарикъи	Шекки

Язлин

Чири

Кьюракки

Жжакъилин

Урзукъарин

Тиварин-тиртил

Бердеи

Мистан-хифи

Къанкъай-хифи

Шагъурди-веч

Татар-веч

Ягъдикъи-веч

Лиззи-веч

Равхри-веч

Швел-веч

Сегъмеди-веч.



## 17. ГАСИК [ГЪЕСИХЪ]

**Стратификация комонима:** в Табасаранском районе на левом берегу реки Рубас на хребте.

**Расстояние:** Хучни – Гасик – 8 км.

**Хороним:** Кухурикцы [Къухурикар].

### Патронимы:

Мегърамкъар	Асккан	Ч[у]хар
Къирмар	Гъесхъар	
Шижар	Ибнар	

### Ангиотопонимика:

Гъаргъуниин – молитвенный дом, на юг, 2 км.

КлултИин таб [Рабхру таб] – пещера эреллера – летающего человека, на юг, 1 км.

### Анемонимика:

Мешермар – на восток, 1,5 км.

Кючгъяр – на юг, 2 км.

Асккан Гъесихъ – на юго-восток, 0,5 км.

### Микротопонимика:

Ццунни	Аьмкъякъю–яркур
Аьхи–хъама	Дурццахъ
Бандик–чIир	ГинцIахъ
Ззаан–хярарик	Слин–гур
Къявари	Хчан–хъарар
Унникъи–чIир	Къюршякъю
Арарик–чIир	Асккан–мутгриин
Хярарикъи	Къялхъян–тIиллик
Ззиварик	Клюлжжимкъяринишвар

Клулҫинишв  
Элелер-ккайи-тав  
Хьарариккишв  
Ири-бав  
Раццарихъишв  
Гинцҫахъ-шар  
Кьул'инишв  
Ацак-чҫир  
Ацак-шар  
Гунтҫахъ  
Мяхъяри  
Гьаркьуниккишв  
Клулартҫин

Гьямзайин-хьарар  
Кьур'унар-айи-хьар  
Элихандин-гумбат  
Кьарззуккишв  
Гьясапнбегрин-гумбат  
Метерин-хьарар  
Шихарин-гумбтар  
Гьюлихъ-кьяр  
Асккан-гьюлихъ  
Уьхварик  
Ццунни-хяр  
Асккан-кьул'ин  
Уршартҫил.



## **18. ГИСИК**

**Стратификация комонима:** в Табасаранском районе, с левой стороны реки Рубас, на хребте Гискарин тав.

**Расстояние:** Хучни – Гурик – Гисик – 6 км.

**Хороним:** Чркулцы [ЧркIулар].

**Патронимы:**

Мят'яр	Элихнар	Аргушар
Кас'яр	Цазар	Гъурбанялияр
Кавх'яр	Бяняр	Эгияр

**Ангиотопонимика:**

КлекЮлин праригъ – могилы, на юг, 0,3 км.

Майдандик бахча – могила, внутри села.

Сеид пир.

Ширан никъ.

**Анемонимика:**

Бици Гурхъарин – на запад, 1 км.

**Микротопонимика:**

Чири-хтIулар	Заззайтул
Цеишварик	Никтарин-хяряригъ
Келдихъ	Жжугъдарин-
Ханнахъ	хярарикъишв
Багарик	Рякъярихъ
Чуннарик	Сеид-прар
Царякъярик	Мура-шар
Яргъа	Асккан-шар
Гъулгуни-хлахъ	Ззаан-шар
Мурари	КкичIври-ккиричIвири-
Аьхи-т[u]ла	гъарззар

С[и]лан–х[у]лакку

Мид’ярик

Тилари

Къяла–гури

Бачран–келдихъ

Уршаригъ

Элихандин–чиришв

Паздин–пажж’ин

Шараликъарззу

Эжжеберин–хяр

Ерсицеишвар

Къилан–шавар

Мант–вичарихъишв

Нитларикки

Къявюгъ

Къисилдик

Гъямнин–цаларикк

Даж’варикк

Аьгъми–хутлар

Мутгритин

Ук’ярик

Къули

Эйтлан–гали

Цигнарикки

Гъам–гъарззухъ.





**19. ГУЛЛИ [ГЪУЛЛИ]**

**Стратификация комонима:** в Табасаранском районе, между речками Гъуллинир и Хараг, на холме, под горой Вечюк. **Расстояние:** Хучни – Кужник – Гулли – 16 км.

**Хороним:** Хиригцы [Хъиргъар].

**Патронимы:**

Мягъ'яр	Букъ'яр	Пиркъар
ЧІвякъяр	ЧІиригъяжжикъ	
ЖютІ'яр	ар	
Марзукъар	Шикъар	

**Ангиотопонимика:**

ЧвугрияртІинишв – место, где хранились Чвугри [глинянные чашки].

ЛеззегъемтІин.

ХавтІин пирар.

**Анемонимика:**

Урсигъ [Юрсигъ] – на север 1,5 км.

Чириндихъ – на запад, 2,5 км.

**Микротопонимика:**

Асккан-хярартІин	Буркъарикк
Марзукъарин-хяр	ВертІилиин
Мазайин-хяр	Бисиндик-хяр
Пиркъарин-хяр	ХалахтІин-хяр
Савлар	Асккан-хярари
Ззаан-хярартІил	Асккан-эчІе-хяр
Къурбанэльдин-хяр	ЦІин-штик
Абукран-чиркар	Ялхънар-ипІири-кІултІин
Гъямзайин-хяр	Ззаан-хярарик

ГамтІин	Пиркъарин–хифи
Аьхи–хамак	Халакъи–жжяхяр
Иччви–хяр’ин	Берей
Къулдин–гъарикк	Бердеи
Ярхи–хяр	Ири–жжяхяр
Чириндихъ	Заззаки
Уъхварихъ	Къюккъкъали
Уззаъ	Къарззун–жжяхяр
Улхъан–муггрири	Шкк[и]ри
Сусарикк	Бици–главаки
Латарикк	Швеъран–жжяхяр
Гъюрдак	Чварчвар–жжяхяр
Яргъакк	Сижвжвил–жжяхяр
Дажжирин–къял	Сппачай
Халарикк	Чири–гъяжжирин–веч
Гъямякъ	КІари–веч
Вечерихъ	Жвжвюккъ–веч
Цал’ин	КІакІ–веч
Зирдикк	Чри–веч
Варждин–хъама	Гъаргъар–веч
Мяхъюк	Аьхи–хъамак–хъар
Сардван–шар	Уъхварихъ–гъарззар
Латарикки–шар	Ягъли–хъарарикки–
Гъарзукку–шар	гъарззар
Цин–шттихъ	Вечюк–тав
Летякъ–шар	ЛеззегъемтІил
Шихкъарин–хифи	Сенгриин.



## 20. ГУМИ [ККУМИ]

**Стратификация комонима:** в Табасаранском районе, с левой стороны реки Рубас, на месте Дурццаринишвар.

**Расстояние:** Хучни – Гуми – 12 км.

**Хороним:** Кухуриky [Къухурикаp].

### Патронимы:

Мевчер	ЗантIар	Аьшуккияр
Дюгъ'яр	Хумзияр	Гужьяр
Алач'яр	Кьягътияр	Гужвжвияр
Маллакьяр	Чирккар	Аьлучар

### Ангиотопонимика:

Ягъяйин гъала – дом-крепость человека по имени Яхья.

Урус кIи хифран гъар – грецкий орех, у которого погиб русский.

### Анемонимика:

Чири гъул – на юг. Гъюжриярин йишв.

### Микротопонимика:

Дугълайикк	Ярккура-хярар
ДувсикъантIил	КъучумтIил
Арфанаирихъ	Хьамари
Туружжахъ	Гьелемчюллери
Аваршауьл-	СипитIари
айишвахъишв	Келеярихъ
Усттиярин-хярарихъ	Келдихъ
Гьяварикк	Цилтири
ЗуртIил	МичIилишттихъ

Асккан–гъелем–чюллери  
Асккан–рикъикки  
Ззаан–рикъикки  
Аъхи–хларикъи  
ДуццичІирартІил  
Малар–жжарашлири  
ЧІирдик  
ЗзаанитІиркІува  
АскканитІиркІува  
ЧІирикъул’ин  
МяхътІил  
Ззаан–хъамакк  
ХярартІил  
Ахлихъ  
Асккан–хярартІил  
Бямбюгъярикъи  
ЗантІарин–хярар  
Лихърихъарихъ–даггар  
Уршарихъ  
Ацакку–хяра  
Гъяжжрихярак  
ЯрсартІил  
Даграрихъ  
Хмак  
Гаврихъ  
Яврурик–багъу  
Дагграрикъи–багъу  
Ягрурик

Сулуржжулирикки  
ЯрфунтІил  
Гъевюрдихъ  
РякъяртІил  
Мяхъярик  
Хццуларин–шттикки  
Рувззуришттихъ  
Муккурурикки  
Рягънихъ  
Мани–къарззарикки  
Гъюржжиярикки  
Хахулдинишв  
Мани–къарззартІил  
Хифарикки  
ЦІарикъяндик  
Сураа  
Жжегрякъю  
Ерси–рягънихъ  
Пажжгин–гъарихъ  
Жженкъири–севюл  
ГунтІак  
ЧІирикъул’ин  
Гъюсейинишв  
Микъи  
Тулужжа  
Макка  
АъхикІуларикъи  
Нар–жжяхяр

Цанарин–жжяхяр

Берей

Бердеи

Тфран–тягъри

Ззаззаки

Къюрачки

Аварша–жжяхяр

Шекки

ГалинтІай

Жжакъилин–жжяхяр

Хъару–жжяхяр

Авайин–жжяхяр

ЧварчІвар

Чири–жжяхяр

Хъаран–хифи

Къюрдин–хифи

Чири–веч

Шахумдин–гъарикки.



**21. ГУРИК [ГУРИХЪ]**



**Стратификация комонима:** в Табасаранском районе, между холмами, у входа в верхний, западный, нагорный табасаран.

**Расстояние:** Хучни – Гурик – 3 км.

**Хороним:** Чркулцы [ЧркІулар].

**Патронимы:**

Кавхияр	Арамкьар	КІакІнугьар
БашвутІияр	Цизар	Гьигьчар
Халф'яр	КІезияр	
Ажияр	ШалІар	

**Ангиотопонимика:**

Гъярдикк ккайи улин шар – целебный источник внутри села. Зиракк – место жертвоприношений.

**Анемонимика:**

Бици Гурихъ – на юго-запад, 4 км.

**Микротопонимика:**

Асккан-хярар	Х[ю]чна-хярари
Чамак	Дуци-хярар
Раккини-хьама	Гулистандин-хярар
Сеидирдихъ	Уршикки
КІягьишв	Дагграрихъ
Шялчурик	КІардикки
Эккю	ГъацІлан-никьарикъи
ЯврутІин	Дагграрикк
ГъацІлан-хярар	Аьхи-гурикк
Бици-вечю	Гъигьчарин-хутІар
Аьхи-вечю	ГъацІлан-никьаригъ

Ушвак	Х[у]мак
Гъаџилдихъ	Шейтџинин-гъарззар
Мижитџи	Т[и]ра
Хамжжури	Алу-даггар
Асккан-ханжжири	Заззу-хярар
Ззаан-ханжжири	Заззук
Раџцахъишв	Къаздихъ
Яггаригъ	Ззаан-хярари
Пирдикк	Мяхъюк
Ихъма	Мистан-хяр
Марччарин-хяняхъ	Бebetџин
Шрартџин	Тџиларин-къяр
Ерџвек	Заззарин-къяр
Баздин-гунџак	Мустлан-булагъ
Кџулдихъ	Асккан-лат
Вечюк	Ззаан-лат
Асккан-ушвари	Зиракку-никъар
Ззаан-ушвари	Биџи-пирдихъ
Мишккирихъ	Кавх'яриникъар
Улин-шраригъ	Арамкъариникъар
Тџиларик	Ажж'яриникъар
Шаларихъ	Кџез'яриникъар
Кџул-али-пердихъ	Асккан-хярари-никъар
Гъюрари	Жвжвюкъю-живаникъи.



## **22. ГУРХУН**

**Стратификация комонима:** в Табасаранском районе, у подножия горы Жухна, у речки Микъаригъ, на пологом месте. **Расстояние:** Хучни – Дюбек – Гурхун – 18км.

**Хороним:** Бендикцы [Бендикар].

### **Патронимы:**

Аьдчар

Ккуккуплар

Гъаз'яр

Шуккияр

Турияр

Мистхъар

**Ангиотопонимика:** Ккуккарин майдан – стекольная руда, на юг, 1км.

Даграр – место, когда там было село в землю ушло и образовалось озеро, на восток, 0,7 км.

Никъартин – место, где летают огненные шары с хвостами. [чтобы стали солнечных или дождливых дней вокруг этих могил-деревьев надо три раза крутится].

**Анемонимика:**

Гирхъни – село, всосавшее в землю, на восток, 0,7км.

**Микротопонимика:**

Азиярин-хирарик	Ичлаъ
Зердрариъ	Шавтла-латар
Гъастрин-майдан	Тагъирчайин-йишвар
Дагграрин-кланакк	Гъержликк
Бягъялайтл	Шалайин-пажжар
Никъартл	Швеъран-хъарарихъ
Абазнан-къяляхъ	Къубайихъ
Пажжиил	Гюлтлайик
Уркъарикк	Ушвахъ
Жвжвюккъъ-	Мазай-булагъ
авккъкъири-рякъю	Мичли-шар
Дуццариъ	Ахъ'ил-шид
Къяляхъ-маш	Уъмран-шар
Ахъ'ил-хер	Миклран-шар
Ззиин-хер	Гурхун-булах
Майднари-хер	Зимзарикк-шар
Ибригъман-хер	Хан-булагъ

Альирзайин-шар  
Эсенегайин-шар  
Абазнан-жжяргъял  
Дагграхъ-жжяргъял  
Кьуба-турши-вич

Ушвак-пирар  
НикъартIил-пирар  
РаццартIил-пирар  
Никъарихъ  
КетIеццу-пирар.



## 23. ДАГНИ [ДАГЪНИ]

**Стратификация комонима:** в Табасаранском районе, с левой стороны реки Рубас, на склоне горы.

**Расстояние:** Хучни – Дагни – 4,5 км.

**Хороним:** Чркулцы [ЧркIулар].

### Патронимы:

Исмич'яр	Букъар	Жеблер
Мегъмюарар	Аьбдулар	
ГьечIер	Чакъулар	

### Ангиотопонимика:

Сеиди гъурд

### Анемонимика:

Хяр'ин – на север, 0,5 км.

Дагъни бистинари – на юго-запад, 1,2 км.

НитIик – на восток, 2 км.

Диккинигъ – на юг, 1,2 км.

### Микротопонимика:

Деэрихъ-чIир	ХрутIин
Х[у]ририк	Шабнан-чIиришвахъ
ЭчIери	ИркIа
НитIик	Уьчче
Жжегъелемери	Урши-хярарик
КанцIахрири	Диккимигъи
Фур'яри	ВертIили
Хял'инишв	Аьцягъю
Мистан гъар	Чейрик
Хяр'ин	Аьхи-хяр

Шаварихъ	ШейтІинин-шар
Иририк	Гъурдайи-шар
Клуарихъ	Жжараврин-шар
Хярарикки	БарсикІайин-шар
Уъхвяхъ	Аьхи-гъяр
Мутгрик	Ззаззак-шар
Уърек	Бици-гъяр
Хямяригъи	Диккимигъи-прар
Ци	НитІик-прар
Яргъа	Хяр'ин-прар
Рукъурихъ	Гар-дилггинишв
Гъулакку	Гъулгуни-мист'ин-прар
КІанабисттинари	Уъжже-багъ
Дагранди	Гъубацай-жжяхяр
Бахчайигъи	Къукъай-жжяхяр
Ярггари	Абацай-жжяхяр
Шиври	ТуртІур-жжяхяр
Аьхи-эчІе	Ягъдугъарин-веч
Мистан-гъарик	Гъубацайихъишв
Тилари	Аьхи-къярдихъ
Гъарик	Хянаригъайишв
Ззаззан-къулихъ	Мистахъ-лат
Мич[у-х[у]ла	Ззаан-гъюлягъю-булагъу
Гавнин-шар	Ззаан-гъюлягъю-лат
Рукъан-шар	Гъюран-хяр.





## 24. ДЖУГДИЛЬ [ЖЖАГЪТИИЛ ЖЖУГЪА]

**Стратификация комонима:** в Табасаранском районе, под горой Каркул, с левой стороны речки Аранир.

**Расстояние:** Хучни – Джугдиль – 7 км.

**Хороним:** Эченцы [ЭчIендар].

### Патронимы:

Кавх'яр	Устияр	ЧIакъар
Север	Къуцар	Ханжжулар
Сахшнар	Амрар	Жжижжимар.
ГъутIар	Бегърер	

### Ангиотопонимика:

Машккуран х[u]лахъ – место жертвоприношений.

Прариккишв.

### Анемонимика:

Вюркьюляригъ – 1 км., на юг.

ВертIиларигъ – на юг, 0,8 км.

### Микротопонимика:

Х[u]нара	ХярертIин
Язле	Ззи-хярер
Мисибалинишваригъ	Ччимччилигъ
Ара-багъ	Пархишв
Ара-хярер	Дамбули
Дагураригъ	Эгъмери
Къулиikki	ЧIавврахъишв
ВертIиларигъ	Нираригъишв
Ззаан-муггри	Беле-багъ

Цеирякъяриккишв

Гъалагъалатин

Шрариккишв

Жжулжжаккишв

Къуран-гъеве

Сеиделихалурун-шар

Летягъ-шар

Ганну-шттихъ-шар

Цин-шар

Улин-шар

Дуццартил

Рякъяригъишвар

Никъарикъишв

Чимчимягъ-никъар

Бахчихъ-никъар

Якку-даггар

Чучина-гъяр

Никъартин-гъяр

Клари-балин-гъяр.



**25. ДЖУЛЬДЖУНИФ [ЖУЛЖНИФ ЖЖУЛЖЖУНДИФ]**

**Стратификация комонима:** в Табасаранском районе, с правой стороны речки Караг, на склоне хребта Таварихъ, рядом с селением Джульджаг.

**Расстояние:** Хучни – Гурих – Джулджуниф – 7 км.

**Хороним:** Чркулцы [Чркулар].

**Патронимы:**

Мят'яр

Зиихъар

Сиврихъар

**Ангиотопонимика:**

Ару дагар – грязовой пруд целебный на восток.

Кьилзишриин – соленные воды для скота на восток.

Муртайин шар.

**Анемонимика:**

Гум'ин. Гъухт'ин – на север 0,5 км.

Гъул'ин – на юг, 0,6 км.

Эт'лер – на юго-восток, 1 км.

**Микротопонимика:**

Ззаан-шрикки

Гъясилдик

Прарикки

Никъарт'ил

Тавликк

Савдарихъ

Раццарихъ

Зззаззук

Ширан-никъи

Вечерик

Аву-даггриин

Гъухт'ил-прар

Гъарзарихъ

Цейишвакк

Асккан-

Эт'ле-гъяригъ

Хъамариъ

шрикки

Шюкъри

Чвуккри-

Чеккерт'ин

Гъюрдарт'ил

гъарзухъ

Эт'л-хяра

Эт'ле-хярар

Кларирикк

Гъямхърихъ

Гум'ин

Мяхъюк

Укрири



## 26. ДЖУЛИ [ЖВУЛЛИ]

**Стратификация комонима:** на горгой части Табасаранского района, на верховьях, с левой стороны реки Рубас, на месте Дугълайикк.

**Расстояние:** Хучни – Джули – 15 км.

**Хороним:** Кухурикцы [Къухурикар].

### Патронимы:

Гъякимкъар	Чихар	Маллакъар
Бияр	Устакъар	БайдукIар
Кермер	Халибегар	КIечер
Ражабалияр	Сеэр	ЧIеччер
Ажар	Бедер	Батрар
Мелембияр	Мегъемдияр	

### Ангиотопонимика:

Пирарикк – Мечеть башня на востоке.

Жугъдарин гъюрбйир диирчишвар – самое святое место – не чтушее.

### Микротопонимика:

Арфанирихъишв	Мушвхъам
Асккан–дагрикк	Яркъя
Заан–дагрикк	КIарчак
Ккури–хирар	ХанитI
Уззи–ханак	Асккан–сив
Къяркъюл–хяр	Ахъяфа
Жардарин–вертIлиъ	Къулиф
Гъепжеэлдин–хяр	Слин кIуркIурар
Цеййишвар	Ханарякъяриккишвар

Ярккурахирикъи	Хифарикки
КъучумтІил	Дурццарихъ
Хандин–балин бахча	Къяракк
Аъхимашар	Севилдихъ
ЙиркІва–эчІер	Ерси–иц–булагъу
Асккан–мутгур	Яргъахъ–булагъу
РаццитІин–севлер	Авурззайихъ–булагъу
СумпІриин	Исликъи–булагъу
Къюргъишвар	Летякъ–булагъ
Исликъ	Букъарин–къярдихъ– булагъу
Лятякъ	Асккан–латариккишв
КІусни	МичІлишттикки
Микъи	Вертил–булагъ
Ханакр’ин	Къарззу–айи–шар
Къярак	МичІли–штин–кІултІин
Вертил	Ханжжуру–къулдин– къарззар
АжжнитІ	Вертил–къарззар
Къанжж’ин	Хъарарикки–къарззар
Дувси–къантІил	Триъ–чІур
Мискрарихъ	Фун–хъайи–къарззу
Ч’чІиран–даггар	Рягънин–хъарарикки
КъючламтІил	Къанжжа–хъар
Бач’яриккишв	Иччви–пирп
Багъдайикки	Къюри–хъарахъишв
Яргъаъ	Аъхи–къяр
Гъюжжриярикки	Сирарин–къяр
ЭйитІишв	
Сеттерин	



Къялхъян-къяр	Ярхи-тав
Улхъан-къяр	Микъи-къярттарикки
Нитларихъ	Цурцѳулин-дуркъарикъи
Шибув-жжяхрихъ	Укрикки
Бегъевсиккишв	Кѳулдик-дагар
Лейли-рацѳу	Чунтларикки
Бикълирин-хъар	Дамарикишв
Музрик	Агъламтѳин
Раццарихъишв	Шкъюнартѳин
Ккури-хил'инишв	Улд-али-майдан
Музрикишв	Веч-хъайи-дурццарихъ
Мичѳихлуккишв	Мяхъюндикки
Гъар-гъибхъри-майдан	Улхъан-кларч
Кѳирхъин-къурарихъишв	Къялхъян-кларч
Симчлишв	Швуршвуларин-
Асккан-Дюрхлякъишв	хъамарикъи
Заан-Дюрхлякъишв	Зирд-айи-дурцц
Сеид-балин-гъар	Мухъан-къули
Шалайин-пажжахъишв	Асккан-чунтларикки
Асккан-сив	Ззаан-чунтларикки
Дугълайикишв	Къасарихъ



**27. ДЖУЛЬДЖАГ [ЖУЛЖАГЪ ЖЖУЛЖЖАГЪ]**

**Стратификация комонима:** в Табасаранском районе, с правой стороны речки Караг, на склоне хребта Таварихъ.

**Расстояние:** Хучни – Джулджаг – 7,5 км.

**Хороним:** Чркулцы [ЧркIулар].

**Патронимы:**

Архюлувар–	Мудар	ИсмитIияр
основатели	Негияр	Гуд'яр
Бябушйир	Бажрар	Маллабанияр

**Ангиотопонимика:**


БицIи кьулгуниинишв – место, где уничтожены стариков детей и женщин.

**Анемонимика:** Жулж'ин – на северо-запад, 0,5 км.

Цухниф – на запад, 1 км.

**Микротопонимика:**

Таварихъ	Ягъли–гъарзартIин
Жжулжжак	Царарикки
Хянниин	Аца
Кечлин–шттихъ	Гъулаккишв
Цийишвар	Гъулгунин–х[у]лахъишв
Хъ[ю]лю–хярариккки	Хямягъ–шар
Мазнин–хянниин	Аьхи–шар
НикIрихъ	Кечлин–шар
При–хтIулар	Аца–шар
ГунтIаригъи	Хярарикишв



**28. ДУМУРХИЛЪ [ДУМУРХЪИЛ]**

[Селение Думурхьил 2000 году прекратило свое существование].

**Стратификация комонима:** в Табасаранском районе, у подножие горы Къаркьул, – северная сторона, на хребте, у ручья Варцракк.

**Расстояние:** Хучни – Ака – Думурхиль – 12км.

**Хороним:** Асккан Сугаккы, Гунны [Асккан Сугъккар, Гъуннуар].

**Патронимы:** Абачкъар, Клетлер.

**Ангиотопонимика:**

Сардув – снегохранилище, яма, на востоке, 3 км.

Жяхъярин хъарар – пещерное место, где хранились исламские книги.

**Анемонимика:**

Цунтларин гъюлягъишв, на юг, 1км.



## **29. ДЮБЕК [ТИВАК]**

**Стратификация комонима:** В Табасаранском районе, в начале долины Душа, на правом берегу речки Тивак.

**Расстояние:** Хучни – Дюбек – 12км.

**Хороним:** Бендикцы [Бендикар].

### **Патронимы:**

Къабхар

Демрер

Къардияр

Адмар	Авлияр	Мют'яр
Камх'яр	Бяж'яр	Фярг'ятяр
Элдин баяр	Мазар	Авлияр
Алхсар	Кьястлар	Келер
Жяндярияр	Кьялят'яр	Цанитлар
Ханар	Маллияр	Нурч'яр
Умлутар	АскканМаллия	Кичиргинар
Базут'яр	р	Хьюцар
Гаглияр	Ражувкар	Цац'яр
Шябут'яр	Гьяйдуар	Хьит'яр
Бач'яр	Эрзют'яр	Гурдияр
Алимуртар	Кьубуч'яр	Чапрар
Хидрар	Парч'яр	Ислимар
Эж'вер	Келбияр	Гюлер
Рягьмар	Мизтар	Мягьмутар
Гьяжчар	Мам'яр	Кьукьуцар
Кечлер	Букьар	Пейкврар
Дурдуар	Аьп'яр	Абдулар
Жар'яр	Ших'яр	Иччви
Кечел аб'яр	КечелАвлияр	Раж'вар
Мирзияр	Муртуз'яр	

**Ангиотопонимика:**

Аран шар – целебный источник, на востоке, 2км.

Дажжирин клул – на запад, 2 км.

Ерси н[у]кьар – на запад, 1 км.

**Анемонимика:**

Мизран гьул – на юг, 2км.

**Микротопонимика:**

Бахч'яр  
Агърумар  
Урггувар  
Циркларин-мугграр  
Дажжин-кӀул  
Ерси-н[у]кьар  
Бажж'ярин-хярар  
Гинц'яр  
Базут'ярин-хярар  
Хь[ю]царин-хярар  
Эжж'верин-хярар  
Царан-хярар  
Царан-шай  
Урггуварин-шай  
Мусайин-шай  
Парзин-шай

Сил'арин-хярар  
Сил'арин-шай  
Пирханбаван-шай  
Хажжен-гъар  
Авран-хяра-гъар  
Къяюхъ-гъар  
Аран-шай  
Лиззен-гъар  
Бендили-гъар  
Мисккин-н[у]кьар  
Аьхи-н[у]кьар  
Гюлавайин-н[у]кьар  
Аман-пир  
Хялин-пир  
Къяйкъиярин-н[у]кьар  
Диркъна-хярар





**30. ЕРГУЛИГ [УЪРГЪЛИГЪ ЮРГЪЛИГЪ]**

**Стратификация комонима:** в Табасаранском районе, с правой стороны речки Хараг, на склоне холма, в сторону от села Джулджаг.

**Расстояние:** Хучни – Джулджаг – Юрглиг – 8,5 км.

**Хороним:** Чркулы [ЧркIулар].

**Патронимы:**

Шевнер	Баккияр	Баз'яр
МятIар	Ис'яр	
МягьцIяр	БатIар	

**Ангиотопонимика:**

Шихдин накъв – на запад.

Аьхи ширан никъ.

**Микротопонимика:**

Яггрик	Аьхи–мискририкки
Жжакъандикъишв	Х[и]фарикки
Ушвуларихъишв	Шраригъи
Асккан–мягьел	Мяхъюк
Къяла–мягьел	Шурнак
Раццарихъ	Гавнар–делуну–мухур
Асккан–хярар	Симлерихъ–эчI
Ззаан–хярар	Хъмари–эчI
ХяртIин	КIяжжяхюрик
Севли	Ззаззалимайдан
Ззаварик	Иччвимайдан
БицIи–ззаварик	БицIи–къяришв
Халжжандиккишв	Мургуларик
БицIи–мискририкки	МятIярин–хтIил

Шевнерин–бахча

Асккан–шар

Ззаан–шар

Шевнериникъар

Къяля–мягълияриникъар

Ис’яриникъар

Баккияриникъар



**31. ЕРГУНАГ [УЪГНЯГЪ ЮРГНЯГЪ]**

**Стратификация комонима:** в Табасаранском районе, с правой стороны речки Караг, на склоне холма, ниже села Джулджаг.

**Расстояние:** Хучни – Джулджаг – Угняг – 8 км.

**Хороним:** Чркулцы [ЧркIулар].

**Патронимы:**

Гьямзияр                      Бегер

Клериб'яр                      Жамлар

**Ангиотопонимика:**

Улин шид – целебный источник.

**Анемонимика:**

Хандин шид – на северо 0,5 км.

**Микротопонимика:**

Х[ю]чарик	Меэрикки	Клардикъишв
Латари	Мяхъюк	Пертлейин-
Урарик	Хъмари	рякъяр
Накърикки	НикъартIин	Гьямзияриник
Тилари	ЛичIвандихъ	ьар
Багари	Уъмран-бахча	Клерибиярини
Уршарихъ	Улин-шар	къар
Уршварик	Гатрин-шар	Жжамлариник
АхлартIин	Хандин-шар	ьар
Хулдигъи	Тилик	Аьхи-
Къусуварикки	Ярхи-эчле	шираникъи



## **32. ЗИЛДИК [ЗИЛДИКК Ч'ЧИКК]**

**Стратификация комонима:** в Хивском районе, в 2-х км., в правую сторону от речки Раси, на месте Гурчлан кланакк.

**Расстояние:** Хив – Ашага Ярак – Зилдик – 16.

**Хороним:** Нитрихцы [Нитрихъар].

### **Патронимика:**

Шхар	Нанзар	Бухъар
Бякъйир	Уржжар	Кчихнар
Альйир	Альихнар	Халилмяр
Гъяйдагъяр– бинагълийир	Шагъжжидар	Сейдмар
Батрар	Къалчар	Кибхар
	Рустмар	Сефрер

### **Ангиотопонимика:**

Дабкъру къяб – качающий камень, под селом.

Ккуккум – природная башня, пристанище кукушки, на север, 1 км.

### **Анемонимика:**

Раццачитаб – на восто, 1 км.

Шантарин гъул – на север, 1,2 км.

Бачи жардрягъ – на запад, 3 км.

### **Микротопонимика:**

Гурчларикк	Гъяригъяришв
Ликлалиттар	Тапландиинжжишв
Жжихраркайимаш	Хварантйегърикишв
Ирчларихъишв	Жжамалингъарз
Гъулагъяришв	Жвубагалишв
Клекликишв	Дюшийлишв

Гъюлак  
РацачІитаб  
Гъванаккишв  
ГъаргълиничІ  
ЭгенчІинмурз  
Йицригъ  
Ярхихярариккишв  
Дурцаринишв  
Дагъраринишв  
Гъибариккишв  
Ккуккумжжжинмаш  
Ахюхъам  
ШвумзасанчІинишв  
Къяркълинхъумайишв  
Расийишв  
Жвухуринишв  
ХварабчІиничІ  
Вурширихъишв  
КъялчІвушид  
Рухсиригъ  
Дяхъягъишв  
ХварчІуржжихъишв  
Изанжжихъишв  
Ахюгъаришв  
ЧІвурданчІишв  
Ккуккумжжихъишв  
Гугиккишв  
ШвантІаринишв

Шичарийишв  
ИранчІишв  
ЧІвуларихъ  
Гъяжжикк  
Ягъракк  
Белцмадаграр  
ЧІягърихъишв  
ЧІюгъюнихъ  
Гъулахъишв  
Цалихъишв  
Рихариъ  
Дакъларикк  
ИкІбайишв  
Дурцла  
Нюсрихъишв  
БицІигъарикк  
ЧІвулариничІ  
Гъул'инишв  
Даграрикъишв  
Дагриинишв  
Бачижярдрягъишв  
КІаруягъ  
КІежухккайимаш  
ГурчІал  
ГурчІлиин  
БицІимегълахъишв  
Луфаринмашнакишв  
Лукаринштук



МикІлашид

Жжавгърашид

Зааншид

Жжихрариккайишид

Дюми

Расиъ

Йицригъ



### **33. ЗИРДАГ [ЗЮРДЯГЪ]**

**Стратификация комонима:** в Хивском районе, на южной стороне горы Каркул, на левом побережье речки Гъядихъ, на месте Гъергик.

**Расстояние:** Хив – Ашага Яракк – Зирдаг – 18 км.

Хучни – Ничрас – Зирдаг – 24 км.

**Хороним:** Калухцы [Къалхъар].

**Патронимы:**

Жжиллар

Гъандгъяр

Мустафйир

**Анемонимика:**

Гъурхлар – на юг, 1,5 км.

Афна – на запад, 2,5 км.

Инжжла – на север, 2,5 км.

**Микротопонимика:**

НюкъяртІинишв

Гъямзи–яркра

НитІартІинишв

Авдлили–кІул

Гъишнак

Гъурх’инишв

Таваригъ

Йиргъариъ

ЭрентІинишв

Баглак

Хяраригъ

Люцерниинишв

Расаригъ

Ахю–х[ю]тІил

ГунтІаригъишв

Гъанакк

Гъулан–рягъяр

МичІикк

Ушвахъишв

Вичариъ

ХавчІурдикишв

ГъянитІ–пирарихъ

Изандикишв

Фуриккишв

Къякъри–хъамаъ

Гъяжжизейналин–хтІил

ГъянитІишв

Ахлин–гъанаригъишв

Аждагъин–мистахъишв

Чъваларигъ

Маркълиъ

Хъ[у]нитI–бав

Жжарханиинишв

Цамхърин–гъяд

Гъижжнарикишв

Жвжвурх’ин

Мурадхандин–хтIил

Яркъу–маш

Гъюжжрин–ичI

Мирза–яракишв

Афнаишв

Жжакъарик

Марчвулихъишв

Гъядикишв

Гъядихъишв

Ахю–сивлиъ

Улин–штгуккишв

Инжжиларин–гъул’ин

Заан–тахт’ин

Ругъаригъ

Къуликишв

Муккрягъишв

Улин–шид

Йицягъ–шид

Сукълик

Ширифлин–шид

Фурикк–шад

Маркълиъ–айи–шид

НюкъартIин–прар

Заан–нюкъярихъ–прар

Гъяряригъишв



**34. КАНДЫК [ГЪВАНДИКК ГЪВАНЖЖИКК]**

**Стратификация комонима:** в Хивском районе, на месте Кьуликкишвакк, на скалистом склоне.

**Расстояние:** Хив – Кандык – 7км.

**Хороним:** Дирчирцы [Дирчвар].

**Патронимика:**

КлакIхар	ГъамбарарБякъяр
Жардрандар	Пйир
Чилхъар	Уъригъиндар
ШантIар	Маллагъиндар Гъястар–

**Анемонимика:**

Рягъчккарин гъул – на севере, 1 км.

Кьулхъарин гъул – на севере, 1 км.

Чиъ – на восток, 2 км.

Дифрагъ [Гъюржйирин гъул] – на юг, около села.

Жжурас – юго-запад, 3 км.

Даргъул [село кузнецов] – запад, 3 км.

Улжжигъ – восток, 2 км.

Гъяргъярихъ – юго-восток, 1,5 км.

Жжагурар – восток, 3 км.

**Микротопонимика:**

КIелжжи–кIакI	Мирзабалайин–хал
Къасум–гъуйи	Мюрхюкк
ЦIаибтру–гур	Жжакъварин–хир
Къасум–гъуйин–гемре	Гюзрериъ–ичI
Сулан–сивар	БицIи–сив
Къадийирисив	Ахю–сив
ТитIивдин–кIакI	Мерккли–гъарзар

Гадаи-хур	Швушвар-ергру-майдан
Кьасарихъ	Жжугурихъ-зуркъахъ
Чинчу-хул	ГугърабажарихтГил
Къаликк	Жилигъяр
Хърхъларихъишв	Ахюгемре
Дажжди-гур	Папахри-гъяр
Сивин-хянар	Къялхъямайдан
Идавандин-хван	Жжихрипир
Варзаишв	Гъимгъаригъ
Клару-гъарзар	Чиъ
Луфра-гъарзар	Тулари-гъяжж
Дабкъру-гъван	Улхъамайдан
ИтГимарин-паяр	НитГаридар
Хярхлишилар	Вичунпир
Мирзаханжжин-умбрар	Рягъжжиккпир
Жжанаврин-хърхълар	Ушвагюни
Гюмейихъ-къир	Хярхлишилар
Цийи-гъяжжир	Къямкълигъванар
Къара-бистан	ГъюнтГахир
Гюмейин-члур	Асадрихир
Ахюдаггар	Ирандаггар[Иран- кубкГан-шид-шлушв]
МичГли-шид	Гъулакк-хтГулар
Яркьудурцал	Ахю-хтГулар
Хянаригъишв	КлуркГахъ
Жвулишттар	Дургъалатар
Цигъинччин-марз	Мизраишв
КъячГжжи-убшвршв	Рякъюхъ
Чуру-беълийирихъ	

Харамуггур

Къулат

Гъяргъярихъ–гъар

Нукъари–кӀул

Эскра–маш

ШейтӀнигурхъар

Ккуру–хирар

Сулан–латар

НитӀрягъ

ШвеъжжиичӀ

Гъари–кӀул

Тпар–йивру–кӀул

КӀуларихъишв

Жжурсарин–рякъ

Хяври–мурз

Гъякимришид

Ахъсакъалишид

Ттаттлисив

Истхаригъазма

Гъарзунулихъ–хир

Ваъкъкъа

Мусайигъазмйир

Хъанарикк

Ижжгъярин–гъяр





**35. КАРАГ [ХЪРАГЪ ХЪРАКЪ]**

**Стратификация комонима:** в Табасаранском районе, с левой стороны реки Хъарагъ, на склоне горы.

**Расстояние:** Хучни – Кужник – Караг – 15 км.

**Хороним:** Хиригцы [Хъиргъар].

**Патронимы:**

Эмелц'яр	Шисинк'яр	Мямк'яр
Саидк'яр	Бачвар	Мазк'яр
К'буц'яр	Ч'вюг'ют'ияр	Адамк'яр

**Анемонимика:**

Ник'бадаригъ – на запад 2 км. Яг'лугъ – восток 1 км.

**Микротопонимика:**

Ярхла-латар	Мурх'булт'ин
К'ярт'ин	Ник'бардаригъ
Зар-баван-шар	Нит'икки
Мурх'урт'ил	Чирчарин-майдан
Ишнайн-шар	К'яг'лихъ
Хяруздик-шар	Хяруздик
Ник'бадаригъ-шар	Миит'л
Г'емягъ-шар	Ушварик-гюне
Хулли-к'яри-шар	Гунт'арихъ-хул
Ч'иннарт'ин	Мях'ярт'ин
Севлик	Улх'ан-мутг'ри
Х'баррт'ин	Мук'буин
Гараф	Мургларики
Г'емягъ	Сумчит'и
Латакк	Ч'юлякъ
Ханари	А'хи-к'булли

Биџи-кбулли	Гъаркъли-къяр
Хъардикк	Шар-али-майдан
Бажжайихъ	Х[ю]че-гъарззар
Арамайдандик	ВакІрахъ
Ззаан-рягънин-майдан	Шисинкъарин-вакІар
Дуццахъ	Шихкъарин-вакІар
Хаша-майдан	Аьхи-х[у]тІил
Арамайдан	Эмелц'ярин-хярар
Къючли-гъарзз	Пажж'ин
Ягълукъ	Гавнин-хяр
ЖжеритІи	Шттин-гурд
Ззиин-рягънихъ	ЭчІе-хяр
Чуурари	МичІли-шрарикки-гюне
Чирари	Усилин-тавар
Гъарик	МичІли-шрарикки
Зердикки	Бегрин-цеишвар
Гъарзз-майдан	Уьмаримириин-хяр
Люкьяндихъ	ГарантІин
Гъарик-кІул	Аьхи-мюрх
Яргъак	Жжелихъ
Дагграрикъ	КІирхъи-хиндихъ
ЧамартІин	УршартІин
КІажжун-гъавар	



**36. КУВАГ [КУВАГЪ КВАГЪ]**

**Стратификация комонима:** в Табасаранском районе, с левой стороны реки Рубас, под хребтом Гъулахъ, над селением Дагни. **Расстояние:** Хучни – Дагни – Кваг – 7 км.

**Хороним:** Чркулцы [ЧркІулар].

**Патронимы:**

Асккунар

Уьшвер

Беччюнер

Хужж'яр

Имамкъар

**Ангиотопонимика:**

КетІмяхъ – грохочащий хребет, на юг, 1 км.

Къулахъ.

**Анемонимика:**

Мишри – на юг, 1 км.

**Микротопонимика:**

Яргувар

Цеишвар

МуггратІин

Меше–шттикки

Аргъниин

Шттикки

ЙикІарин–эчІер

Арарик–шар

Арарик

Дулайин–дагграхъ

Шаларихъ

КетІмяхъ

АзлантІин

Никъарикъи

Хярарик

Шттикки–никъар

Цифунди

НикъартІин–никъар

Хярарикки

Арзамдин–къяр

Аьхи–гъарик

Аца–къяр





### **37. КУВИГ [ККУВИГЪ ККУВИКЪИ]**

**Стратификация комонима:** в Хивском районе, на северной стороне горы Каркул [Къаркъул], на хребте.

**Расстояние:** Хив – Ляхля – Кувиг – 20км.

**Хороним:** Нижные Сугакцы, Гунны [Асккан Сугъккар, Гъуннуар].

#### **Патронимы:**

Къунакъар                      Аскунар

Къужакъар                      Заънар.

#### **Ангиотопонимика:**

Севюл – на севере.

Эреллерин ичІар – на горе Къаркъул

**Анемонимика:** Аьхъмюкъ – на севере, 0,5км.

Къул’ин – на востоке, 1 км.

Жандукарин гъюлягъишв – на востоке, 2км.

#### **Микротопонимика:**

Аьхъмюкъю–чІир	Гурдан–хал
Ергили–хул	Къарихирайишв
Абаймиринишв	Гъарикишв
Хир’ин	Асккан–никъартІинишв
Багъдик	Гъарикки–хирайишв
Хиракишв	Гъяварикки–хяр
Балам–къяр	Гъяркъярин–
Хярарихъ–рякъ	чІирартІинишв
Валетарин–рякъ	Далкъини–къарззу
ЗуртІинишв	



Маллакъурбанимирин-  
багъ  
Дизирдихъишв  
Дурцарихъишв  
Еримдин-къяр  
Яркъу-чӀир  
Ерси-къул  
Ушвак-хяр  
Жжаларигъ-хяр  
ГунтӀахъишв  
Ззеверикъишв  
Тирарайин-веч  
Ззюргъюлин-маш  
Къючлин-чӀвурдаригъ-  
жжяхрар-гъяйишв  
Ззюрюргъликкишв  
Хъарарикишв  
Иракишв  
Къасарихъ-шид  
ИтӀиварикишв  
ЧӀвал-али-штгин-булагъу  
Ифдин дагграр  
Аъхи-гъар'ин  
Ккулуфрикки-маш  
МикӀирин-шар  
Къарззун-чӀулдик  
Жжакълин-жжяхяр  
Къарихиран-рижвжви

Гавнин-хяр  
Къукъкъумдикишв  
Исайин вече  
Къулихъ  
КъюртӀума-чӀир  
КъултӀинишв  
Ттеннерис-руг-  
иривкъиришв  
Къюрккиярин-ттеннер-  
алишв  
Тамал-баван-икир  
Къяркваккишв  
Бердеи  
Лиззагъан  
Гъар'инишв  
Микъарин-эчӀ  
Мискрарикки-къяр  
Мургулин-тӀулар-алишв  
Яггдиккишв  
Мягърамимири-хяр  
Яггрурикишв  
Мягъмадкерим-аахъи-  
къарззар  
Къазавай-хиф  
Мятрин-кӀанариккишв  
Марччар-дихъришв  
Пайгъамбардин-къарззу  
Къулариккишв

Ппаздин–  
ппажжариккишв  
Ттиван–ттирттил–жжяхяр  
Рравхри веч  
Ггьяркьярин–ггяр’инишв  
Рражжунан–ккъарззар  
Ккъямрурикишв  
Рраццарттинашв  
Ттаттилин–сес–  
дирикришв  
Ссардвайишв  
Ллатарикк  
Ссевлеригг–хяр  
Ччейдишв  
Ссиврихъишв  
Шшейттинин–булагг  
Ссимсарихъ–булагг  
Ддел’ини–ккъарззухъ  
Ууггриттин–дагаралишв  
Ккьюлдихъишв  
Ууртларин–дагграхъишв  
Ббаггдихъишв  
Ххар’ин–хяр  
Ээлелерикишв  
Ххарарик  
Ууззинисттаришв[узкайиш

Ццей–рякк  
Ххарарттин  
Ццейишв  
Ббизари–эчлейишв  
Ццейццмюхъ–хиф  
Ккьялитт–хяр  
Ччиарттин–ччир  
Рравхри–шар  
Ччирдиф–ччир  
Уурззагг–жжяхяр  
Ччири веч  
Ггьяжжириселемдин–  
ххарар  
Шшекки–жжяхяр  
Шшвел–веч  
Эччехян–хиф  
Ммутггрийишв  
Эччвяхян–хиф  
Ссевюл  
Жжжандукарин–  
ккьюляккьишв  
Ддухттурарин–шил  
Ччили–гарандихъишв  
Ккьюл’инишв  
Ллатарикки  
Ккюлуффрик–маш

в]



### **38. КУВЛИГ [ККУВЛИГЪ ККУВЛИКЪИ]**

**Стратификация комонима:** в горной части Табасаранского района, на хребте Сенгри, с южной стороны.

**Расстояние:** Хучни – Ханак – Кувлиг – 16км.

**Хороним:** Кухурикцы [Къухурикар].

#### **Патронимы:**

Сефрер	Прачкьар	Бав'яр
Садикьар	Гъейдакьар	

#### **Ангиотопонимика:**

Гъудгнин йишв – место, где в праздники молятся, на север. Лецегъемт'ин – место, куда приходят что-то просить у Бога.

#### **Анемонимика:**

Гагъран гъул – северо-восток, 0,5 км.

Хягъ – юго-запад, 1,5 км.

Зерт'ил – юг, 2 км.

Гъярихъ – юг, 2 км.

#### **Микротопонимика:**

Хянит'и	Хана
Музрут'ил	Къули
Дурццау	Хякью
Келдикки	Къярдикки
Ушвак	Хяракк
Яггрури	Къулдин-гъариккишв
Мискрарикк	Баларикъи
Лата	Букларикки

Дагграрихъ	Уърехъ
Гунтлахъ	Баккамдик
Раццахъ	Никъарикъи
УшваэчI [Ушв'эчI]	Уъхак
Асккан-хярари	БицIи-шттиккишв
Беллиярихъ	Аъхи-шттиккишв
Гъарззарихъ	Летякъ
Гъямяхъ	Гемникк
Багъдикки	Къули
КIанарикки	Багурик
СтIаъ	Даггриин
Даллайиъ	Тамадур-веч
ШипIни	Гирванка-веч
Харан-гунтIак	Гъаргъар-веч
Лиззи-гъемтIинишв	Белдеи
Микъиин	Марццалай
Вечюк	Шекки
Ззаззали-даггар	Берей
ЗуртIихъ	Къюракки
ТютIрякъ	Жжакъилин-жжяхяр



**39. КУЖНИК [КЪУЖЖНИК]**

**Стратификация комонима:** в Табасаранском районе, около границ Кайтагского района, на месте ХявТихъ.

**Расстояние:** Хучни – Кужник – 16 км.

**Хороним:** Хиригцы [Хьиргъар].

**Патронимы:**

Мегъцлер	Малларажж'ва	Гатар
Кертлер	р	Мямуч'яр
Исмикьар	Хямияр	Сарайкьар
Бад'яр	Къягьялар	Мязякьар
Кьуц'яр	Нуг'яр	
Буг'яр	Дюм'яр	

**Ангиотопонимика:**

Мучри гъяр – природный мост, на север, 6 км.

Къулгнин хул'ин.

Жжугъ'ин.

Хина п[и]рар.

Мяхьюкк.

Мечри къяр [дюрхъ – пещера].

Аьхи сивукишв.

Къавачкайин никъ.

**Анемонимика:**

Уърхлигъ – на восток, внутри села.

Жжяргъяр – на юго-запад, 0,8 км.

Жжякьиникьар – на восток, 0,5 км.

Ханбижар – северо-запад, 0,8 км.

Хинаъ – на север, 2 км.

Кледдик – на запад, 1 км.

Мазан хяр – в селе.

**Микротопонимика:**

АркъутI–генерал–деушв	ЧакIрак
Эскриъ–малар–дахърушв	Шинни–жжяхир
Хиракку	Ккаравай–майдан
Абалайин–кIул	МектIин
Хямхяйик	Ззаззрик
Асккан–латар	Бици–Мусайин–
Ччаларикк	булагъдихъ
Хаван–хул	Тиларин–хтIулар
Пирпарикк–къяриъ	Тиларихъ–хярар
Сеид–гъар	КIемццюгъ
Хирарик	Ханбижжайин–
Жжугъ’ин	гъюрдарихъ
ПялчIайин–цIеишв	Мяхъюк
Мистан–гъар	КIеддик
Гъакъаъ	Ажжукрик
Хъараъ	Хина–хярар
Сард[у]вакк	Къягъяларин–ваккар
Аьлдин–чIураp	Аьгъмадрин–ваккар
Къява–эчI	Мямяйин–ваккар
ЦIин–ширикъ	Асккан–рягъ
ХарастIин	Къяла–рягъ
Жжякъи–никъаригъ–	Ззаан–рягъ
хутIлар	Аьхи–хулиъ
Къяккура	Шиллиарин–хярар
МукъартIин	Чирариъ
Бад’ярин–хутIлар	Итта–даггар
Шинниъ–хярар	Чирарин–хутIлар



Зирдикк–хутлар	Маллайн–шар
Чиннин	Дюм’ярин–чиркар
Бябдайтин	Кьягьяларин–хярар
Искриярин	Мямуч’ярин–хярар
Фурумдихъ	Къуруштин
МиитI	Лавландин–гаклар
Даггарикк	Мичи–гьарарикк
Гьемшник	Гатарин–хяр
Ругрин–къулдик	Дирариъ
Улюхъ’яр	Кьякьна–хирик
Кьакафф–хул	Жжакъ[в]лин–шар
Мяхьюъ	МурцIнин
ЗуртIарикк	Гарантин
Гьеифи	Кьюжжак
ХавтIихъ	Циргьнаъ
Иггра–даггар	Дажжи–кьюрюкьри–
Ухриярихъ	къарззар
КIусагъдиъ	Кьялан–сивуъ
Турка–шир	Асккан–латар
Зирдарин–хьамаъ	Нити–къяриф
Кказрин–цIийишв	Гаван–дел’ини–кIул
Бегьри–хьамахъ	БурчIан–аахъи–къарззар
Жжаглулик	Аьхи–сив
Лиззумдин–пажж	Ззаан–латар
Мечри–къяр	Шавдин–хянакк
Кьалайи–къяр	Арбахлин–къазма
Шиккирихъ–кIултин	Дурцарикк
Хямиярин–хярар	Мирккиран–гьарззар

Жжини–бин[и]’яр

Ярхи–тав

Афна–хярикишв

Харандихъ

МаллачІайин–гур

Мани–ш[и]раригъ

Чвугарикъишв

Ири–къарзз[у]’ин

Цижжак

Къюргъишвар

Давки–шир’ин

Шиллиарин–эчІ

БицІи–бина

Аьхи–бина

Дагъи–гъюрдакк

Ккури–къяр

Иччви–сификкишв

Къандван–гур

Акъа–даггар

Пажжарин–эчІ

Ширин–кІулартІин

Къаздикк

Гъюдачайихъ

Къурарикк

Х[и]на–х[у]лар

КъячІайи–хяр

Мяхъяр–кайи–маш

Аьхи–дурцц

Гъюдачайин–тавар

Загърайин–гъарззухъ

Шар–айи–гъарззухъ

Махъияригъ

Микъарихъ

Чвесейик

Пакънак–къяр

ЛягъутІай

ЛягъутІин–хяннариъ

Ушвариъ

ШихлайтІин

Гъамкрихъ

Гъамкрихъ–асккан–  
даггрихъ

Ззаан–дагграхъишв

НитІарихъишв

Ппаздин–мугар

МичІли–ш[и]рихъ

Жжиргъ[и]’ярик

Шрин–кІулартІин

Къандуран–гур

Жжужфдагъ

Ззаан–бина

Асккан–бина

Къялан–бина

Рамгин–хяр

ГунтІули–жжюхяр

Бажжай–жжюхяр

Тпагъри

Гимла

Сиси-жжакъ

Смвмн-жжакъ

Аьхи-тлув

Миркки-жжакъ

Чягъ-чягъ

Чячля-гъяри

Гъари-гъюдрад

Дурай

Къакъбай

Гъарин-пеъ

Къякъяр

Фатматиртил

Къямкъяр



#### **40. КУЛИК [КЪУЛИКК КЪУЛИККИ]**

**Стратификация комонима:** в Хивском районе, на склоне хребта ЧихтИил, в пойме речки Фурдаг чай.

**Расстояние:** Хив – Кулик – 18км.

**Хороним:** Нижные Сугакцы, Гунны [Асккан Сугъккар, Гъуннуар].

#### **Патронимы:**

Мирзаханкъар	Гъябакъар	Мягъмудукъар
Прачкъар	Имикъар	Матикъар
Мудар	Нуряликъар	
Царакъар	Аьликъар	

#### **Анемонимика:**

Хираригъ – на севере, 0,7км.

Къуликк – на юг, 0,2 км.

#### **Микротопонимика:**

НитIарикк	Ирякъю
Варсли	Даггран–сив’ин
Яргуриин–кIакI	Герхярик
Муккуририн	Жвуржвак
Микъарихъ	Уъре
Ккури–хярар	Гъявари
ЧIирдихъ	Къюжжририкки
Шамалдик	Хъамари
Яркъу–чIирди	Ззаан–чIирартIин
Ваццирикъи	Гюргъемдик
ТтеннертIин	Аьхи–гъари
Уршарин–таблиин	Дурч’ин

Рюгънихъишв	Чвурдартин
Явруисди	Муггрик
Хьурхьулин-къарззар	Яврурик
Жжанаврин-хулдихъишв	Жюхрар:
Къярдихъ	Урдияр
Яргъа	Шеккияр
Барца-хъарарикъи-къяр	Буттияр
Къухран-клуликишв	Ззаззак'яр
Дагграрихъ	Галин-жжюхяр
Ярхари	Швеъран-жжюхяр
Ккуришварикъи	Шарали-хул-чир
Мяхъярик	Гъарчи-булагъу[гъварч
Ч'чун-хулдиин	шлуган]
Хирарикъи	Къулики-булагъу
Бердер'ярикки	Ац-лат
Къулахъ-къулики	Ушвакку-шар
Гъарчи	Къюжжирикки-булагъу
Эцякъю	Къарззартинишв
Аьхи-хтлуларик	Яргъа-багъ
Чуларикъи	Клултин-тепе
Ухник-шар-	Чвурдартин-тепе
курувззиришв	Жвуржвягъ-клакI
Мистякъишв-чюрхяр-	Шамалдик-клакI
къихъришв	Яргурин-клакI
Къярччилиин	Муккуриин-клакI.



**41. КУЛИФ [КЪУЛИФ]**

**Стратификация комонима:** в Табасаранском районе, с правой стороны речки Ханаг, на склоне холма Клулдик, чуть выше селения Джульджаг.

**Расстояние:** Хучни – Джульджаг – Кулиф – 8 км.

**Хороним:** Чркулцы [Чрклулар].

**Патронимы:**

Маллияр	Бастулар	Къар'яр
МалатИяр	Жжитлар	Эчленбияр
Аьбдияр	Гьяжибияр	
Дулдукъар	Къямблар	

**Ангиотопонимика:**

Гъудгнин хал – место жертвоприношений, на юго-запад.

**Анемонимика:**

Дулдугъарин никъаригъ – на север, 0,7 км.

Раццарикк – на север, 0,5 км.

Жжулжж'ин – на северо-восток, 0,5 км.

Ругжжарин клулартин – на север, 1 км.

**Микротопонимика:**

Мартнахъишв	Никъарикъишв
Жжулжжакъишв	Севлиъ
Хъча	Клулдихъ
Ззаан-гъюлягъ	Уршарикъишв
Ушвак	Дукърикишв
Латаригъ	Эсккимагъю
Жжулжжиинишв	Лалдиккишв
Мутгтрикишв	Вядрин-хярар
Бякълан-шрикки	Ззахтинишв



Кланна-хярар  
Медейин-хярар  
Уркьар-айи-хяр  
Негейин-хтлар  
Яргъа-хярар  
Кьулийишв  
Гьулгуни-х[у]лахъ  
Ззаан-хярар  
Дамбулиинишв  
Дуцца-хярар  
ГьюртIинишв  
Чирарикки-рякью

Хьча-рякью  
Ззаззакишв  
Гьулан-гьари  
Дулдугьариникьар  
Жжулжжак-никьар  
Ерси-никьар  
Шар-рубзури-гьарззар  
Пешеригъ  
Улин-шар  
Гаттин-шар  
Гьалин-шар



## **42. КУРЕК [КБЮРАКК]**

**Стратификация комонима:** в Табасаранском районе с правой стороны речки Хараг на склоне холма Сенгри.

**Расстояние:** Хучни – Кюрек – 12 км.

**Хороним:** Хаманцы [Хьамандар].

**Патронимы:**

Кьяр'яр                                  Чалтнар

Кьаз'яр                                  Сакъкълар

**Ангиотопонимика:**

Клари–хярари–зурба–пир.

**Микротопонимика:**

ГумтӀин    Чинни–хярарикк–булагъ

ШейкӀитӀ                                        Кьюракку–яркур

Аьхи–кӀултӀин                                Клари–хярар

Багарик                                        БицӀи–хяр

Хьама    Баттуларин–хяр

Кьярик                                         Клари–хярари–зурба–пир

НитӀраригъ                                    Гъурдихъ

Кеч–лин–гъарззар



### **43. КУРКАК [КУРКАКК]**

**Стратификация комонима:** в Табасаранском районе, с северной стороны горы Каркул, на отлогом месте, около села Джугдиль.

**Расстояние:** Хучни – Куркак – 7 км.

**Хороним:** Эченцы [ЭчIендар].

**Патронимы:**

Гъяйчар	Мирзияр	Аскканар
КIачар	Маллияр	

**Анемонимика:**

ВертIиларигъ – 2 км., на юг.

Хтунар – 0,8 км., на север.

**Микротопонимика:**

ВертIиларигъ	НитIартIин-шар
Цеишварик	Гъяшимрин-хярахъ-
Пистангакку	хъайи-шар
Раццилдохъ	Цеи-шар
Гал'ин	Цеишварик-шар
Муггри	Смвайи-мичIли-шттар
Х[u]ларин-къул'ин	Латахъ-шар
Жжулжжак	Жжулжжакк-шар
Гъуча	ГъюрдертIил-шар
Гъурдохъ	ВертIиларигъ-прап
Ашрихъ	НикъартIин-прап
Бейбапин-сив	Раццилдохъ-прап
Гъари-хяригъ	Мирзиярин-прап
КIари-бапин-шар	ГъюрдилтIин-прап





**44. КУРТИЛЬ [ХЪЮРТИЛ]**

**Стратификация комонима:** в горной части Табасаранского района, на холму, с левой стороны реки Афнанир, рядом с селением Ханак.

**Расстояние:** Хучни – Куртиль – 12км.

**Хороним:** Кухурикцы [Къухурикар].

**Патронимы:** Сулар

**Ангиотопонимика:**

Пирар – место, куда кладут пожертвования, чтобы спасти от бедствий.

**Микротопонимика:**

Ири–гунтIахъ

Ширин–тягъри

Лакач–иливхъри–къарззу

Ззаззаки

Кшкъярин–муггур

Къархи–жжяхяр

АхшимтIил

ТIавакIи

КIари–шттихъ

Лиззибелдеи

Кшкъаринишвар

Хана–къяр

Багъарихъ

Латакку–хул

Еггрияр

Улхъан–нир

Муггрии

Ацакку

Чардикки

Дагграрикъи

Дурццарихъ

Къяла–прар

Мейдинарихъ

Гъемдюге–хяра–прар

Гъяварикки

Ав'ярин–никъарихъ

Севюл

Дагграрикъи–никъар

Ахи–жжяхяр

Суларин–никъар

Диладри–жжяхяр





## **45. КУШТИЛЬ [ГЪУШТИЛ]**

**Стратификация комонима:** в Хивском районе, на юго-западной стороне горы Къаркъул, в долине речки Мукъу.

**Расстояние:** Хив – Куштиль – 8 км.

**Хороним:** Дирчирцы [Дирчвар].

### **Патронимы:**

КлетIшер

ЦкъитIар

Ханаркъар

Надрар

Бакъар

Аьлиризакъар

Сулар

Будалакъар

Нурачкъар

Палахкъар

Небикъар

Аьгьмадкъар

### **Ангиотопонимика:**

ВертIларин гюнейиъ – месторождение каменного угля, мощность – 20см., на север, 5км.

Гюни раццар – место, где произошло сражение с иранскими войсками.

Сенгер – окопы, на юг, 1 км.

### **Анемонимика:**

Гъявариъ – на юг, 1,5км.

ГъямпIлин гъулахъ – на восток, 2км.

Жвурдагъ – на восток, 2,5км.

Гъяригъ – на восток, 3км.

Гъаз'ярин хутIларихъ – на северо-восток, 0,8км.

Мяхълар – на запад, 3км.

Жжаггран гъул.

### **Микротопонимика:**

Рапак–дагъ

Рапак–нир

НитIарикки	Ибригъмин-гъярар
Рапак-дурццар	Жвурдагъ-булагъ
Жжанавар-	ЭтIевери-булагъ
гъитIивччври-гур	Рашвудикк-булагъ
Басижжик-кIул	ЧейтIин-булагъ
Сеидирин-хяняхъишв	Маништтариккишв
ЧейтIинишв	Улихъди-булагъ
Надурар-деэи-гъарззар	Эреллер-булагъ
КIари-бали-къарззар	Балхъа-хъама-булагъ
Мирзайин-эчI	Навучлин-булагъ
Заан-чIул	Вилаятарин-хянарикк
Асккан-чIул	Гъяргъяри-гъяри-булагъ
Гъюбхи-гъар	Асккан-никъ[в]ар
Чвачвайин-рягъин	Заан-никъ[в]ар
Угъри-майдан	П[и]рар
Муккририкки	Гюни-раццар
Харан-гур	Мистан-хир
Мазрин-аъинияр	Яргуриин
КIехрибалин-эчIер	КIулиин
Шябнан-балин-хир	Уъуъшвхърин-мукъар
Гъяргъяри-гъяр	Иччви-кIултIинишв
Хянгъярин-муггур	Асккан-мукъар
Гъесхъарин-хянахъишв	Заан-мукъар
Жжагран-гъулаккишв	Къулик-х[и]рар
Гъявариккишв	Асккан-чIулдикишв
Жвурдгъарин-гъул	Ругури-гъярдихъ
Мяхъларин-гъул	



## 46. КЮРЯГ [КЮРЯГЪ КРЯКЪЮ]

**Стратификация комонима:** в горной части Табасаранского района, на хребте, на левом берегу реки Афнанир.

**Расстояние:** Хучни – Кюряг – 12 км.

**Хороним:** Кухурикцы [Къухурикар].

### **Патронимы:**

Исфар

Маллияр

Аьдумияр

Эвдюлер

Устияр

Шалтар

Кавх'яр

Лапар

### **Ангиотопонимика:**

Никьартил – место, где под конями врагов молотили детей, на восток 0,2 км.

### **Анемонимика:**

Цеикъул'ин майдан – юго-запад, 5км.

### **Микротопонимика:**

Кьюжжлак-сивар

Гьявунхьамаа

Уркьак

Урч'ва

Ярси-хяр'ин

Къукъарин-шар

Сафарбаван-булагъу

Мистан-хярар

Цеикъул'ин-майдан

Тулужж

Кьяви-хярар

Шкьюрарихъ

Урхьартил

Шябунан-хяр

Дулдихъ

Аьшубалинишв

Мяхъюкку

Сеидиринишв

Тулужжан–мейднарикк  
Яггриярихъ  
Гъеверин–къяр  
ХнифтІил  
Цилти  
Мишари  
Дурцци–хяр  
Салагънин–къяр  
Ушварик  
Слин–хъар  
ШейтІан–рягънихъ  
Уркъурикки  
Гъарззун–чІуларикки  
Эйвазгаин–гъарззу  
Гавнин–гъарззу  
Ахъма  
Галинхъама  
Легерихъ–эчІю  
НитІи–дуццу  
Мяхъярикъи  
Ярккур–чІирикъи  
Чккуракъю  
ВертІили  
Ухварик  
Чирдик  
Хявлихъ  
КІурифи  
Вечрик

ВечтІил  
Гъарззайи–хтІил  
Харан–шттихъ  
Хярарик  
КІултІил  
Пирдикки  
Никъарикки  
Хъемякъю  
Дурхни  
Дури  
Чирни–гъарззар  
Дагграрикки  
Цеимуггри  
Сулан’ахъ  
Гъюжжайин–хъар  
Дажжирин–къял  
Яцарин–хян  
Къукъай  
Ахи–жжяхяр  
Белдеи  
Берей  
Къюракки  
Жжакъилин–жжяхяр  
Ззаззаки  
Яззилин–жжяхяр  
Марццалаи  
Аваин–жжяхяр  
Мюгъчан–хифи

Уър-уър-хифи  
Баргучайин-хифи

Урус-жжяхяр  
Нар-жжяхяр





**47. ЛАКА [ЛИКА]**



**Стратификация комонима:** в Хивском районе, на левом берегу реки Чирагънир, начало ущелье «Магъу», на склоне сопки Дагъан.

**Расстояние:** Хив – Лика – 5км.

**Хороним:** Журасцы [Журсар].

**Патронимы:**

Аьлихяр

Мусигъяр

Мязяаьр

МутГчар

Дулччвгъяр ШянтГяр

Гъарахнар

Абкар

**Ангиотопонимика:**

Фнагъ пир – лес, правый берег реки Чирагъ, 1 км.

Ифтин гъарзар – север, 5 км.

**Анемонимика:**

Журас – на север, 2км.

Чуру гъул – запад, 1 км.

Гурик – север, 0,3 км.

Фурзяр – восток, 1 км.

Зурдар.

Хамул [Гъямул].

Берек.

Дагъан.

**Микротопонимика:**

Хваъ

Гюнейиушв-гъар

Фнахъ

Аланжжиккушв Мутгур

Гъундихъ

Латаригъушв

Цмариушв-гъар

Жумурсаушв

Лягъяушв	Къурбялдин-чІуру-хтІал
Хинаушв	Штти-жжихрихъушв
Къялазийнар	Рягънихъушв
Дарги-хъар	Гъюлихъушв
Самкъри-хиран-маш	Багъдихъушв
Улхънар-апІру-майдан	Хъар-багълар
Гъяби-махъи	Чркариккушв
Пира-латар	Нюдюрядди-хир
Пиралатарин-мухур	Гъарахнари-хир
Аълихандин-шид	МучІу-ичІ
Жжамали-булах	Уъру-хъма
Жжамалдиккушв	Люкъра-гъарззар
ГунтІахъушв	Мерккли-урхъар
БицІигунтІахъушв	Мегъухъушв
Тахтайихъушв	Фурзариушв
Ругъаушв	Слин-гурарихъушв
Асккан-гъарихъушв	Гур'инушв
Заан-гъарихъушв	Мемейи-рацц
Исна-хир	Ругъаушв
Кавхйири-хир	Журас-айи-махъйир
Гъялмарин-махъи	Гъялмарин-махъи
Зимбиликкушв	Кавхйирин-махъи
СамутІай-йивру-ичІ	Бязйин-махъи
Айвазди-хир	Бабацри-гъяр
Пилайи-хир	Бистнаригъюшв
Къяба-ушв	Зурдариккушв
ХирарчІиинушв	Хуйир-ахъру-гъарззар
Арчгъарин-хтІлар	Пулти-рацц

Мемей-ивру-ичі







## 48. ЛЯХЛЯ [ЛЯХЛА]

**Стратификация комонима:** в Хивском районе, у подножия горы Каркул [Кьаркбул], на левом побережье рек Цангар и Фурдаг чай, под плато ЧихтИил.

**Расстояние:** Хив – Ляхля – 19км.

**Хороним:** Нижные Сугакцы, Гунны [Асккан Сугьккар, Гьуннуар].

### Патронимы:

Мейдинар – основатели.	Кавхиндар	Гюликьар
ТатИияр	Рустумар	Бешкьар
Ах'яр – из села Чилар [разрушенное село около селиния Вертил].	Пшвар	ЧИвякьяр
Мердеш'яр	Асккунар	Къундуарар
	Батакьар	Селмикьар
	Маллакьар	Сификьар
	Паплар	Чхяр
	Самурхнар	
	Шикьар	

Сификьар и Чхяр из села Хьаржагъ – разрушенное село на юг от Ляхлы.

**Ангиотопонимика:** Дабкьру гьван – на юг, 2км.

Пайгьамбрин гьарз – на север, 2,5км.

**Анемонимика:** Уркьин – на север, 2 км.

Хьаржжакъ – на юг, 3 км.

НитИарикк – на юго-восток, 6 км.

### Микротопонимика:

НитИарикк	Луфран-хьарар
Муккририкк	Ришарин-рукнихъ

Дажжирин къял'инишв	Сларин-хяннакк
Шекерик	Далкъни-къарззухъ
Варшли	Улт'убчишв
Гъежирин-хяр	Селем-къач'и-хяр
Яргурт'инишв	Хъарахъишв
Яргурик-хярар	Зурт'иинишв
Ярхи-хярар	Гюнейикишв
Гъургъулиригъ	Баярин-никъарикъишв
Чирдиф	Чириветчеритавлиин
Микъарихъишв	Пич'илирихъ
Ягъли-хярар	Чулт'ин
Жвжвукъуник	Аьхи гъар
Чурдугъарин-сив	Рашидили-кут'убчишв
Балхъа-хъам	Шк'юрюгъярикк
Хут'ларик	Баццайикк
Яркъу-ч'ир	Ярхи-майдан
Мискрарикишв	Гармахрик
Ваццирикъишв	Мистан-гъар
Латарт'ин-хярар	Циц'игини-майдан
Латарт'инашв	Хъаржжакъишв
Ягдак-к'лак'л	Цаларихъ
Гъяркъярин-хяр	Хъаржжакъу-ч'ир
К'анччарикъи	Аьхи-хян'ин
Эит'и-сив	Биц'и-хяр'ин
Сив'ин-хярар	Гъяркъярин-даггрихъ
Булагъдихъишв	Чейди
Аьлкъярихъ	Чирарт'инишв
Умчарин-хяр'ин	Галгинирик

Савларик	Ззаан-хацри-хтлулар
Кьява	Прариккишв
Асккан-мискририк	Беллиярикъишв
Ззаан-мискририк	Клурклартин
Яцран-хяна	Уркъин-никъар
Хьаржжакъу-хтлулар	Мичили-штихъ
Вечерикки	Мердюшери-хярар
Гьутлубчишвар	Чанклайин-хяр
Дюаь-ипиришв	Уркьутишв
Къарззартин	Ифдин-дагграр
Кьюла-гъарик	Кьяла-яркур
Чвала-хьамарикки	Аьхи-ругурин-кьул
Арагъди	Бици-ругурин-кьул
Гъюрдярикъи	Ханити
Дурхарикъи	Бахчихъ
Къаркваккишв	Идрисарин-хярар
Къарквакку-хтлар	Чилан-дагграрикъи
Шейтинин-булагъу	Гамучларикки
Ярхи-чирикки	Уркьуларин-муггур
Мукъурик	Дувси-къандихъ
Дагграрикъи	ПайгъамбрикьулганкъапI
Яврури	ишв
Кьяла-хтлулар	Уцлайишв
Хюл'ин	Баван-кьуликки
Клурклак	Хьама
Уьмран-къардихъ	Баграккишв
Ражжунан-къарззар	ДурчIа
Асккан-хацрихъ-хтлулар	Ругурин-кьулартин



Эл'арик	Кьюртлума
Хяратлин	Баца-хъара-къарззар
Мяхъайи-эчлю	Дурхарикъи-къарззар
Ругуринкьуларихътллар	Никъарикъи
Цеишварихъ	Ярккур-жжюхяр
Ззаззакирихъ	Уърюхъ-жви
Ханарии	Шеселемдин-жжюхяр
Дулдихъ	Авайин-жжюхяр
Асккан-эцертлин	Тавакли
Ззаан-эцертлин	Цан-къяр
Чиларин-муггур	Аъхи-нир
Чиларин-къулакку	Хъахъи-хяр
Чихтлин	Ккури-къарззар
Чихтлин-даггар	Къаркъул
Къула-машарик	Бици-хтллар
Эцакъю	Склирахъ
Багарик	Паварутти
Ицци-муггур	Гъялкъярихъ
Амслиин	Аягъурик
Жвжвукъуник-булагъу	Масккурарихъ
Равхри-шар	Теннериккишв
Чирбарин-шар	Яслирихъ
Къярдихъайи-шар	Ихъ-къяри
Ухънакъярикъи-булагъу	Цуцлурин-хутлар
Дагграхъ-булагъу	Хъарариккишв
Жжаннан-шар	Хъама-къарззар
Луфран-къарззар	Уззу-рякъю
Къарззун-чулар	Гул'ин

Эцертин  
Асккан-къярикъи  
Хъарарикки  
Зюргьюликки  
Тейнин-къуй'ин  
Муччвурарин-хтиил  
Гъюрдарикъишв  
Малар-дилккинишв

Ярхари  
Къярдихъ  
Асккан-рякъи  
Раццарихъ  
Гумарикъи  
Гумтин  
Яргурик-кIакIу  
Аьлипашайин-цаликки



**49. ЛЯХЛЯ**

**Стратификация комонима:** в Табасаранском районе, с левой стороны реки Рубас, в начале хребта Бебертин, рядом с селом Гурихъ.

**Расстояние:** Хучн – Гурик – Ляхя – 4,5 км.

**Хороним:** Чркулцы [Чркулар].

**Патронимы:**

Гъул'яр	Мятк'яр	Т'ючер
Гъяг'чар	Баж'яр	Мач'ияр
Бейк'яр	Гуз'яр	

**Ангиотопонимика:**

Пирдин хал – могила в доме.

Ширан ник'и.

**Микротопонимика:**

А'хи-э'чи	Дулдишв
Г'ари	Мутгрииинишв
Г'ар'ин	Тинди-латар
Х'ярарик	Бит'ран-ч'ивугу
Асккан-х'ярар	Луфран-шар
З'заан-х'ярар	Севлит'ин
К'ьяг'ишв	Раццарихъ
Ц'ирг'яакку	Беберт'ин
Я'рг'а	Дагграхъ
Исин-г'ярззар	Гатрин-шар
Ц'еишварикк	Эмейин-шар
З'заззухъ	Мистан-яркур
Ш'ябан-х'т'лар	Жжутта-х'ярарихъ
У'х'вак	Г'улгуни-хлахъ

Ярдакку

Гъимгъири

Ругрин-къул

Ухвак

Ч'чирихъ

Шаппурик

Ахъа-хяртӀин

Вечюхъ

Гъеверикки

Вечюхъ-никъар

Метэф'яриин

Уршвуларикки

Пирдин-хал

Дуркъарикки

Швяран-гъарззухъ

Къуларихъ

Гъархи-х[у]ри



**50. МЕЖГЮЛЬ [МАЖВГУЛ]**

**Стратификация комонима:** в Хивском районе, между хребтами Урчлан и Хьарин, на холме.

**Расстояние:** Хив – Ашага Яракк – Межгюль – 18 км.

**Хороним:** Нитрихцы [Нитрихъар].

**Патронимы:**

Адамяр	Шябяр	Килар
Аьликъар	Гъузрар	Гихар
Кисар	Зенчегъяр	
Дякъяр	Бясар	

**Ангиотопонимика:**

Шихарин накъв – могила муллы, 1800 годов.

**Анемонимика:**

Гъюржиригъ – на запад, 2 км.

Афачрин – на юг, 5 км.

Гуршар – на юг, 5 км.

Гъюржиригъ – на юг, 2 км.

Шимигъишв – на запад, 5 км.

**Микротопонимика:**

Бачнахяр	Чутрипиригъ
Жубягъ	Ирчларихъ
Раси	Гъюржжйиригъ
Дулба	Машкврангъванарихъ
Элинтаб	Шилигъюшв
Хьрарихъушв	Аднахяр
Рацц'ин	Аьхяри
Чиржжи	Къучинч'иин
Таклартил	Салдаби

Гьюржжиригъ

Кьураригъ

Тепелиин

Миълижжихраралитаб

Гьурунпи

Кьялягъче

Алябхъюичі

Чвунарикктаб

Гьяйдранхяр

Арахжжигур

Ибитішваригъ

Арахдибагъ

Расибагълар

Улжжиккишв

Хьарантаб

Ахьюгъар

Демюлюкьгъар

Исккагъар'ин

Зиъхъагъар'ин

УрчІатаб

Апарикгъар

Мисрихандинхярарикгъа

р

КіекІелбулах


Чягълиинбулах

Чиржжибулах

Базрахярабулах

ТапІанжжиинбулах





**51. НИЧРАС [НИЧІРАС]**

**Стратификация комонима:** в Табасаранском районе, на изголовье хребта Клару таб, с западной стороны, на месте Турарихъ.

**Расстояние:** Хучни – Ничрас – 18км.

**Хороним:** Калухцы [Кьалхъар].

**Патронимы:**

Гъснагедяр	Мямудгъяр	Сефигъяр
Пиргъяр	Мячар	Селмигъяр
Семигъяр	Жамагъяр	Гъазибегандар

**Анемонимика:**

Эбелтин – на север, 3 км.

Инжинарин гъул – на север, 2 км.

Къяпартин – на восток, 1 км.

Гъуярик – на север, 3 км.

Чуру гъюлягъ – на запад, 1 км.

Унжларин гъул.

**Микротопонимика:**

Гъулгнин–гъяр	Хюндин–гур
Муггри	Урусли–пайдагъ–
Исккан–муггри	дубсуйишв[географич.]
Чихриин	Гъярмюхъю–гур
Еремча–хтлулар	Жвеилин–ичI
Гъучарин–клул	Ахю–хъама–ичI
Раццан–ичIар	Исмяилин–гъяр
Рукарин–клул	Цалигъ–хтI[y]лар
Вечундин–ичI	Гуцегъ–х[y]тIил
Мучлу–гурихъ–ичI	Эмирхандин–хяр

Гъурбнан-хяр  
Чубнан-хяр  
Аьлдин-хяр  
Ханмирзин-хяр  
Сеферин-х[у]тИил  
Гъариблин-х[у]тИил  
Гъязягъмин-х[у]тИил  
ЭбелтИин-шид  
СутИдин-шид  
Асландин-шид  
Себабнан-шид  
Даграригъ  
МекІлан-гъарзар  
Гъабгъу-шид

Аьзиздин-х[у]тИил  
Жжабраилин-х[у]тИил  
Гъяснан-х[у]тИил  
КІетІягъдин-булагъ  
Селмигъарин-хярар  
Штун-булагъ  
Аждагъин-шид  
Сабабнан-гъванар  
Машквран-гъванар  
Заан-шид  
Гъулан-шид  
Имирхандин-шид  
Луфарин-шид  
Унжжла-накъар



## **52. НОВОЕ ЛИДЖЕ [ЦИЙИ ЛИЖВА ЦЕЙ ЛИЖВЖВА]**

**Стратификация комонима:** в Табасаранском районе, в долине реки Рубас, на месте, где были сады Аркар.

**Расстояние:** Хучни – Новое Лидже – 6 км.

**Хороним:** Этегцы [Этегар]. 2006 г. – Харан Лиар.

### **Патронимы:**

Синкар

Аркар

Аьрвяр

Рукъчар	Кјерибияр	Асккан
Базнар	Къякъяр	мягълияр
Хях'яр	Укъуруар	Бачнар

**Микротопонимика:**

Шевер	Мургуларик
Кјари-шттар	Даг[у]рандик
Цей-хярар	Ззимззарикки
Жвжвулли-шттихъ	Яманденнеригъ
Къякъярин-хярарик	Ярхълиин
Балжжа	Хунихъ
Къур'ярихъ	Демнин-ругарикки
Цей-шрарикки	Кемягъ
Ликјири	Хиндихъарин-къул
Харжжи	Шар-кайи-маш
ЭчI-хярар	Къарззухъ
Укъуруарин-бахч'яр	Сеид-махъюхъ
Дагграхъ	Аъхи-шар
Уригъ	Бици-шар
УкјартIил	Жжалан-къяригъ
Мишмишарикки	Хюрюхрари-никъар
Ликјри	Чирик-никъар
Къули	Хандукјари-никъар
Аъбасдин-хярахъ	КелтIин
Чалик	Шеви-хяраригъ
Уршвлакку	БисттинартIил
Жжеил	Аълирзиярин-бахч'яр
Къярязъ	Ззаан-ширар
Мистан-гъарихъ	Къяла-ширар

Жжулнак  
Хиндихъари-къули-  
къарззар

Дяхявурдик  
Шамаририк  
Укъури-пирар



**53. ПИЛИГ [ПИЛИГЪ]**

**Стратификация комонима:** в Табасаранском районе, на хребте между речками, с левой стороны Хъарагъ нир, и с правой стороны Къавлу нир, около границ Кайтагского района. **Расстояние:** Хучни – Ругуж – Пилиг – 8 км.

**Хороним:** Жаранцы [Жварнар].

**Патронимы:**

АьматIияр	Бянияр	КьултIар
Цух'яр	Бябиц'яр	Иласгъяр
Чакъяр	Къяккурар	ЧичIар
Маллияр	АьлитI'яр	ИшратIияр
ХъунтIияр	Мюдгъяр	Сурхавгъяр
Гъяв'яр	Келгъяр	Балдучгъяр
Хангъяр	БятIгъяр	Амирхангъяр
ШябутIияр	Аьшибиггъяр	Устияр
Къубач'яр	Абкаргъяр	Беггъяр

**Ангиотопонимика:**

ГижатI хъар – пещера, на север, 2 км.

Хючамукъарихъ – пещера, на восток, 1 км.

МикIран шид – источник, целебный, около речки Къавлу, на север, 1,5 км.

Улин шид – источник, от сглаза, под селом.

Къялягъ пирар – большие деревья, на север, 2 км.

Машквриин – место сборов сельчан на разные мероприятия.

**Анемонимика:**

Жжижж'варин гъул – на восток.

Къялягъ – на север, 2 км.

ГижетI – на север, 2 км.



Балбнарин гъул – на север, 0,3 км.

Аргъули – на северо-восток, 3 км.

**Микротопонимика:**

ЗиртIи-гъярдихъишв	Къяляхъ-бахча
Цуругаккишвар	ХъупIа-хирар
Гъемеккишвар	КIелди-кIулар
Къайириккишвар	МужвитI-эчI
ХутIликкишвар	ГъирцIиккар-гъюрдар
Шямягъишвар	КумпIа-хирар
Машкриин	Аьхи-жжяхриккишв
Гъямшнииинишв	Мягмадгъиснан-
Жжигъла-эчI	хир'инишв
Умала-шар	Гъеву-хъамахъ
Дагърягъ	КIелгъян-шириккишв
Цеишваккишвар	Аьбурягъмандин-къарззу
Къарву-ниригъ	Цеишвак-хутIлар
ГижжетI	Беллиярин-къарззар
ЧIвугихъишв	ГъямхъартIинишв
Ушвакишв	Гъяр-гъяйишв
Къарвук	Къялягъ-никъар
Маллйин-хирикк	ХъупIа-хирихъ-никъар
Им'ярин-хутIларик	КIелди-кIултIин-хирар
Ахъва-ширариккишв	Аьлибадин-хутIлар
Аргъули	Лескрийишв
ГижжетI-	Ханд[и]кIиккишвар
кIулартIинишвар	Къимичча
ЗуртIик-хирар	Хъахъникки-шар
Къялягъишвар	Къяви-рякъин-къялягъ

Диглибалин–дагграр

Къасумди–хирар

Гъюрдихъишвар

Дювягъишвар

Чвугайишвар

Дювягъ–шар

Хъярайишв

Аьхи–хутлар

Лекленери–эчI

Цей–мутгриин

Хюча–мукъахъишв

Къуликкишв

Гъемерик

ЦурукIултIинишв

Гъарззакъишв

Улин–шар

Цурага–гъяр

Гъарззухъишв

Хаса–хирихъишв

КIаланччар

АьлитIиян–хирахъ

ГъюрдартIинишв

Никъа–хярар





## 54. РУГУЖ

**Стратификация комонима:** в Табасаранском районе, на речке Хянягъ.

**Расстояние:** Хучни – Ругуж – 5км.

**Хороним:** Жаранцы [Жварнар].

**Патронимы:**

Кам'хяр	Мазугъяр	Гъялимбияр
Мамайгъяр	Къарчлар	Мамедгъяр
Киригъяр	Сурхияр	Мусалияр
Бахърар	Мямут'яр	Керимияр
Асланбияр	Вадияр	Гъяжжигъяр
Базгъяр	Шамшагъяр	Суфигъяр
Аскклар	Мяд'яр	Шемияр
Мягърямгъяр	Ших'яр	

**Ангиотопонимика:**

Шихмягъямаддин накъв – комнатата с могилой.

Кьюлягъ пирар – большие деревья, на север, 6 км.

**Анемонимика:**

Кьюлягъ – на север, 6 км.

Гъяжигъярин гъюрдар – около села.

Хина – на север, 5 км.

**Микротопонимика:**

Жжухна	Хинахъ
Гушккахъ	Ислягъ
ЧиркIул	РаццартIин
Ушвари-гъяри-хяр	Асккан-раццар
Хянгъярин-хирар	Ззаан-раццар
Ханакк	ВакIракк

Мяхъи	Мухъан-гъарикк
Аьбдулдин-гИилихъ	ХъанитГил
Чвуга	Бахрайи-хирар
Араъ	Хъалирикк
Гурхишв	Бахъра-хирар
ЛикІаришв	Асккан-савлиин
Аьхи-гъярар	Ззаан-савлиин
Семса-гъярар	Гъяжжягъяйин-хирар
Лихарик	Дугъак-хирар
Цеф	Яргъаъ
Гюхяндигъ	Жжуржжягъ
Лиж'ярипиричІаъ	Жжуржж'ин
КІулартІин-латарихъ	КъасанчІин
Латарихъ	Жжуржжжукк
Ззаан-кІулартІин	ЛевчІундигъ
ХъарартІин	Асккраф
Хина	Шинтан-кІул
Мазнан-хирар	КІуларик
Хинан-чІирикк	Гъарззурик
ГунтІахъ	Ззаззак
Аззар	Латарихъ-шар
Авезнан-мугггар	Шихдин-шар
Къюлягъ-хирар	Рувззири-ширихъ
Пирдин-ичІаъ	Гъандин-шар
Цеишвар	МикІран-шар
Асккан-лескри	РаццартІин-шар
Ззаан-лескри	Рубас
Нирарихъ	Гъалин-шар

Гъярацакк  
Гурдарик-шар  
Ширин-кѳул  
Зуртѳин-гъяр  
Цийи-гъяр  
Исла-гъяр  
Гюзеникъяр

Камх'яриникъяр  
Пашайиникъаар  
Шем'яриникъяр  
Бахърариникъяр  
Шихриникъяр  
Мистан-хиф



**55. РУЖНИК [РИЖВНИКК]**



**Стратификация комонима:** в Табасаранском районе, на склонах хребта Клару Яркур, на месте Тинтларин хярарихъ.

**Расстояние:** Хучни – Ружник – 18 км.

**Хороним:** Этегцы [Этегар].

**Патронимы:**

Север	Мат'яр	Тюхъяр
Наврузар	Кларучар	Черер

**Микротопонимика:**

Къасар	Талиъ
Шепник	Ярхи-хярер
Пажжахъ	Тарнагъ
Дуклурин-эчлер	Гьеберин-эчI
Къулаккишвар	Хъари-эчI
Аъхи-хунарихъишвар	Къал-эчI
Рижв'ин	Халибеган-эчI
Урарихъ	Балабеган-яркур
Рягънихъ	Пашин-яркур
Гъуб'ярикк	Мютдин-яркур
Чама-хярер	Ззаан-булагъ
Даггар	Исккан-булагъ
Сеидрин-бахчихъишвар	Ззаан-никъаригъ
Къара-булагъ	Асккан-никъаригъ
Мяхъяйишв	



**56. РУШУЛЬ [РУШВУЛ]**

**Стратификация комонима:** в Табасаранском районе, в 2-х км., с правой стороны реки Рубас, на склоне хребта Барамдик. **Расстояние:** Хучни – Рушуль – 11 км.

**Хороним:** Этегцы [Этегар].

**Патронимика:**

Пут'яр – переселенцы из села Сулантил в горах

Мемючер – переселенцы из села Кулиф

Гъян'яр	Исинар	Мисрихнар
ЦицIхар	Мягьмудар	Маллияр
Гъиримар	Къян'яр	Султнар
Элихар	Мирзияр	Гъичар

**Ангиотопонимика:**

МикIран шар – целебный источник.

Варкъаригъ пирар – могилы 0,4 км. на восток.

Габни–пир.

**Анемонимика:**

Чвуккар – на восток 0,5 км.

Варкъар – на восток 0,4 км.

Жвжвуга-раццар – на юг 0,2 км.

**Микротопонимика:**

Эки–никъар	Альгьмеддин–шттихъ
П[и]рарихъ	ГунтIа–хярер
Чвуга–раццар	Яккруарин–хярер
Аьхи–бахч'яр	Асккан–нири
Гъарик–ширар	Къяла–хярер
Мягьмударин–хярер	Заан–нири
ГъадияртIинишвар	Хунигъ–хяр
ДаггратIинишвар	Жжагар–шттигъ

Мисрихандин-хяр

Ширари

Ярхариккишв

Гъеверикъишв

Гевючеринишв

Гевчерин-хяр

Заан-хярер

Гъургъар

Гъяриъ

Сафарялдин-шар

Умалатдин-шар

Мягъмудан-шар

Загъирдин-шар

Аьхи-шттарин-шар

МикІлан-шар

БицІи-шттин-шар

Имшниарин-шар

Цухдигъарин-шар

Гъюжж'яр

Жвжвуга-раццар

Гаван-пир





**57. СЕРТИЛЬ [СЕРТИЛА]**

**Стратификация комонима:** в горной части Табасаранского района, на левой стороне речки Афнанир, на хребте. Селение СертИил и Гъарихъ объединились под общим названием «СертИил».

**Расстояние:** Хучни – Сертиль – 15км.

**Хороним:** Кухурикцы [Къухурикар].

**Патронимика:**

Шахшияр	Асккан мягъял	Киснар
Шихаликъбар	Жагърикар	Асккнар
Маз'яр	Кюлжикъяр	Даврукъар

**Ангиотопонимика:**

Къюври кIул – место, где что-то Бога просили.

Къулгунин хал – место, где приносили пожертвования.

Ханарикки – пещера у речки.

Рабхру хъар – пещера, восток, 3 км.

Кюшкъярин пирар – открытая мечеть.

**Анемонимика:**

Къухрар – на западе.

Къярпткъар – на западе.

Цумакъ.

Рякъюлар – восток, 1,5 км.

Кюшкъяр.

**Микротопонимика:**

СарчИини	Цумахъ
Ззаззали–	Сенгириин
даггрииин	УърчIягъ
Легекъю	Гъарик
Баккамдихъ	Ханирикки

Кюлжжикъярин-хярар  
Япундин-шар  
Уршу-прар  
Пирдин-хяр  
Заззак  
Заззакку  
Багъари  
Къухрарин-хяр  
Мухъахъ  
Асккан-уълчІягъ  
Дагграхъ-шар  
Латахъ-багъу  
Сеид-гъар  
Арамдик-къяр  
Мутгрииин  
Гъеверикъи  
Утнирик  
Заззак-шар  
Мукъахъ  
ХантІин  
ЦарамтІин  
Эцекъю  
ШейтІан-мискир  
Мухъан-къуяхъ  
Кчкъярин-хярар  
Расулдин-хтІил  
Багурик  
Мистахъ

Ражжунан-хифарихъ  
УълчІягъ-къарззар  
Къярдихъ-шар  
Йифдин-штахъ  
Равхри-хъар  
ХъамитІи  
Харан-латарикъи  
Йифдин-шар  
МичІили-шрар  
ХантІин  
Барчран-хяр'ин  
ГъутІурччишвар  
Дуццахъ  
Яггриярикки  
Тиларик  
Жжухракку  
ХъяхътІин  
Уззау  
Къюври  
КІуркІахъ  
Жжанавар-  
ккиивхишв'ин  
ЭчІерикки  
Пса  
Тилдикк  
Асккан-нюрчІякъю  
Ззаан-нюрчІякъю  
Лага



УмуртІин	Ягъдикъарин-веч
Луфран-къарззар	Цанарин-жжяхяр
Чамплин-къули-къарззар	Шекки
КегълертІин	Мизран-
хифи	ЧварчІвар
ИрикІули-хифи	ДагграртІин
ПиртІин-хяр	Гъархъарин-эцякъю
Гъаргъар-веч	Хъча
	ЧІваларикки



**58. СИКА [СИКІА]**

**Стратификация комонима:** в Табасаранском районе с восточной стороны на склонах гор Каркул, с левой стороны речки Дурхья.

**Расстояние:** Хучни – Сика– 15 км.

**Хороним:** Эченцы [Эчлендар].

**Патронимика:**

Къарахнар                      Аскканар

Къарчар                        Атажжияр

**Ангиотопонимика:**

Дурхья булагъ – целебный источник, на юг, 1,5 км.

Ядахъ булагъ – целебный источник, на запад, 1,5 км.

Мизна прар – могилы, на запад, 1,5 км.

Шихдин никъар.

**Анемонимика:**

Дурхья – 1,5 км., на юг.

Вертиларигъ – на север, 1 км.

**Микротопонимика:**

Дурхья                                      Ярварин–тавли

Машккракк                                Ядахъ

Кавх'яринишвахъ                        Ядак

Ирхълартин                                Эчле–хяре

Жжамалдин–хтлар                        Ччвуган–штгартин

Улхья–хяр                                 Ашрихъ

Майднариъ                                Мискран–гъярихъ

Шепнан–хтлар                              Цициргини–яркракк

Кланахъ–хяреп                              Гьермюхьярин–эчI

Кьяла–сиви                                 Гури–яркра

Гаччахъ                                      Рихарихъ

Рамги-хярахъ	Куркаккна-гъябгъри-
Уьрек	рякъю
Уьрек-гъарззар	Вечриккна-гъябгъри-
Мяхъю-кІана	рякъю
Къялхъян-хяраре	ЦуритІинна-гъябгъри-
Ацакк	рякъю
Дурхъа-гъяри	Гъархи-жжяхер
ЦицІиргини-	Ири-мухрар-жжяхер
гъярихъишв	Къулкки
Улхъан-къярихъ	Къюркки
Къялхъян-къярихъ	Берияр
Мискрин-къяр	Бердегъ'яр
Мизна-прар	Цанарин-жжяхрер
Прарикки	Къюрдин-жжяхрер
Шихдин-никъи	Делю-серсели-веч
Дагтраригъ	ИчІвири-вечер
Рягънихъишв	Хъару-вечер
Сивистти-гъябгъри-	Гъан-веч
рякъю	Лиззи-веч
Тюрягъна-гъябгъри-	Гъяни-хттар
рякъю	Гъархи-хттар
НичІрас-гъябгъри-рякъю	Ири-чІархи-хттар
ВартабтІинна-гъябгъри-	ИчІвири-ири-хттар
рякъю	



**59. СИКУХ [СИКИУХЪ]**

**Стратификация комонима:** в горной части Табасаранского района, на левом берегу реки Афнанир, на месте Дагриин.

**Расстояние:** Хучни – Кюряг – Сикух – 12 км.

**Хороним:** Кухурикцы [Къухурикар].

**Патронимика:**

Демрер	Бяхъ'яр	Мантлар
Асакълар	Шекер	Кларут'яр

**Ангиотопонимика:**

Месторождение каменного угля мощностью 70 см.

Явритин – место, где летает Бог эреллер, на север.

**Анемонимика:**

Къярихъ.

Зертил.

Хякъ – все эти села находились на севере, на одной территории.

**Микротопонимика:**

Уркъак	Щеремдикки
Шяргъяшттихъ	Зертил-хярап
Сарчини	Даггриил
Рякъяртил	Кьюцликки
Аьхихярил	Ярккурахъ
Зуртик	Зевякью
Чириарикки-латар	Раццьякью
Чириарикки-хтлулар	Латакку
Ккаравхъи-къл'ин	Дигъра
Гъиржлари-хярап	Яггрутил
Хьамарикки	Жжугъуд-кьюлякью

Дувси–къантІил  
ЭитІи  
Аьхи–къяри  
ИркІа–мургулик  
Слин–гурикъи  
Чирдик  
Тилди  
Къарззарикъи–х’ин  
Микъи  
Мизна–гъарихъ  
Бюгъяри  
МичІилиштиин  
Ззаззайишв  
Шекерин–хярякку  
Цеишвак  
КІултІил  
Къукъарик  
Сулан–къярак

Бакъичин–тІилдик  
Ирикъарззарикки  
Смсин–къуликки  
Гъарццу–шттикк  
Мугъришв  
Гъарзарикъи  
Сеид–хъар  
Ззазза  
Къяр  
Къулакку–къяр  
СарчІини–къяришв  
Аьхи–гъар  
Къурикки  
КъарагъултІин–  
хултІилишв  
Ахал–давхъишв  
Иринихъишв  
Ифрин–дагграр







**60. СИРТЫЧ [СИРТІИЧ СТИИЧ]**

**Стратификация комонима:** в Табасаранском районе, на правом берегу реки Рубас, в долине Сюгют.

**Расстояние:** Хучни – Сиртыч – 42 км.

**Хороним:** Этегцы [Этегар].

**Патронимика:**

Къабаснар, Завзар, Чюгъйир, Кавхиндар, многие переселились из сел: Хурцик, Чере, Варта, СичІ, Мегъчи.

**Ангиотопонимика:**

Прар – могилы в селе.

**Анемонимика:**

Хурцик – 20 км. на север.

СичІ – 18 км. на север.

Мегъчи – 30 км. на север.

Ганзйир – 22 км. на север.

ГазричІар.

**Микротопонимика:**

Билгъал-гал

Клежжюх

Симсар

Исккан-гъул

Жвжугъри-багъ

Ерси-гъул'инишв

Дудгар

Тюргъяринишвар

Тарнигъ

Ч'вккаринишвар

Сюгют

Цудхъаринишвар

Къасарихъишв

Нирикъишвар



## **61. СУЛАНТИЛЬ [СУЛАНТИЛ ЧВКЪЮРИКЪИ]**

[С предыдущего периода до нынешнего исследования, селение прекратил свое существование]

**Стратификация комонима:** в Табасаранском районе, на северной стороне горы Къаркьул, на правом берегу реки Рубас, на хребте.

**Расстояние:** Хучни – Ака – Сулантиль – 9км.

**Хороним:** Нижные Сугакцы, Гунны [Асккан Сугъккар, Гъуннуар].

**Патронимы:**

Эшюгияр.

**Ангиотопонимика:**

МикІран шар – целебный источник, на юг, 0,2км.

Ахью пирартІин – высокие деревья в селе.

**Анемонимика:**

АхьнитІ – на восток, 2км.

Суннар – на восток, 1км.



## **62. СЮГЮТ**

**Стратификация комонима:**

На територии закрепленному к Хивскому району на левом берегу канала "Самур – Дербент", в долине Сюют.

**Расстояние:** Хив – Сюют – 63 км.

**Хороним:** Этегцы [Этегар].

**Патронимика:**

Гъадимяр                      Мюрчгъяр                      Уърюгъиндар.

Адамяр                      Пйир

**Анемонимика:**

Чуру гъул'инишв – на восток, 3 км.

Чуру кьуларикки.

Было разрушенное селение на месте нынешнего Сююта.

Чахмах–тепе.

Дербен–келе.

Къалин ятагъ – здесь было крепость «7 братьем и сестры», такое же как около Хучни.

**Микротопонимика:**

Гъалагъан

Гардандикк

Кафттар–гъяя

Жжугъудлам

Генг–тала

Хузаинжжин–ятагъ

Гъундуч

Бици–ятагъ

Шира–ятагъ

Хяраги–ятагъ

КюркЮли–ятагъ

Шиш–тепе

Лата–хъам

Жжагъра–хян

Чарбулагъ

Терглар

Ажжи–дере

Чру–кьуларикк

Шур–дере

Керимли–ятагъ

Къасарихъ

Дакъкъур

Къкъалиин

Бабаларикк

Кіару–шид  
Рубас–нир  
Кьиларин–чюл  
Кьафдиккишв  
Аьрбар  
Кафтрин–гьарзар  
Растав  
Хьар–айи–ичІ

Чахмах–тепе  
Девейин–юкьв  
БицІи–паласи  
Кьарагьул–чам  
Давузнаур  
Жженг–тава  
Риш–кьачІи–гур



**63. ТАТИЛЬ [ДАТТИЛ]**



**Стратификация комонима:** в Табасаранском районе, с левой стороны реки Рубас.

**Расстояние:** Хучни – Даттил – 5 км.

**Хороним:** Харан-Лиар.

**Патронимика:**

Пардияр	Хиврар	Кавх'яр
Эскюрер	Жигълар	Къаз'яр
Баз'яр	Чигънар	Сейдар
Гургмар	Ербекнар	Къячар
Бябуцияр	Ярклуар	
Бабас'яр	Аьдручар	

**Ангиотопонимика:**

Гушккар – 30-я башня от Дербентской крепости – север, 1 км.

Бюхьян хярар – место плененных, север, 1 км.

**Анемонимика:**

Мизлан – на север, 1 км.

Синик – на восток, 1 км.

**Микротопонимика:**

Хярартил	Гъярбя-гъул
Мизлан-гъул	Гъянгур
Жжаннах	Мургуликишв
Цеи-хутлар	Мистан-гъар
Хппи-хярар	Гъари-хярар
Чичарихъ	Бухьян-хярар
Синик	Гъяламаригъ
Къула-хтлулар	Дагггарикк
Гъиривгияр	Учрум

Рубззури–шар	Жжигъларинишвар
Синкар–пирар	Аьхи–ширар
Балабеген–эчІ	Къаздин–ширар
Гъяжжикеримдинишв	Севлигъ
Гъяжжибригъимдинишв	Гъулаккишв
Ибрягъимпашайинишв	Чуураригъ
Мяхъярик	Къасумринишв
Багнак	Немццерин–пажжар
Балабеган–рягъ	Мистан–даггар
Къаздин–шир	Мистан–гъар
ПяпІязгъяжжиринишв	Ягъдугъарин веч
Хярхлихъишв	Рушвларин–веч
Гъарзаригъишв	Къуба–туршин
Гъябитимийин–шар	Дил–адири–жжяхяр
Сакъал–булагъ	Нар–жжяхяр
Къурбанялдин–шар	Мер–жжяхяр
Цин–шар	Чири–мер–жжяхяр
Гъянифин–шар	Камадур–веч
Ззаан–шар	Чири–веч
Жжаннах–шар	Хъари–веч
Букъдин–шар	УкІу–х[у]ттар
Нирарикъи	Гавали–х[у]ттар
Гъяжжалдн–рякъю	Элюрч’яр
Таварик	Къимигъ–х[у]ттар
КІари–шар	Чири–х[у]ттар
Мизлан–къула–шар	ТІанкІили–х[у]ттар
Укъури–шар	Гъяжжягъмяддин–дюз.



#### **64. ТИНИТ [ТИНИТІ ТНИТИИ]**

**Стратификация комонима:** в Табасаранском районе, на склонах хребта Клару Яркур, на месте Тинтларин хярариъ. К тинитцам переселились после землетресение и Джугдигцы [Жжихдигъ] из Ерси, Хюлюхъ и образовалось одно село под общим название Тинит.

**Расстояние:** Хучни – Тинит– 19 км.

**Хороним:** Этегцы [Этегар].

**Патронимика:**

Кечлер

Ибгъар

Чиргънар

Балабнар

Черер

Нюфтегяр

Тюхъяр

Тубчар

**Ангиотопонимика:**

Шихгъайдар – могила святого.

**Анемонимика:**

Жжахдигъ – на запад, 2 км.

Хюлюгъ – на запад, 2 км.

МитІнар – на запад, 1 км.

Къалачи – на север, 1 км.

ДуртІил – на север, 8 км.

**Микротопонимика:**

Абин-хтІулар

Дифнариинишв

Нуридин-хяр

Гимихъишв

Исмяилдинишв

Шихгъайдраникъайишв

Гъяжждин-эчі

ЛитІнарин-мист



## **65. ТУРАГ [ТЮРЯГЪ]**

**Стратификация комонима:** в Табасаранском районе, на восточной части горы Каркул, на изголовье долины Раси дере.

**Расстояние:** Хучни – Ничрас – Тураг – 22 км.

Ашага Ярак – Тураг – 8 км.

**Хороним:** Калухцы [Кьалхъар].

**Патронимика:**

Гъамбарар	Абчар	Бахърар
Девдияр	Ацрар	Гюлтѣр
Гуд'яр	Камх'яр	Агъиндар
Лапшар	Къашвар	
Къюрцар	Цюгъ'яр	

**Анемонимика:**

- Инжла – на юг, 2 км.  
Хурцак – на юг, 1,5 км.  
АрчитІ – на восток, 1,5 км.  
Хяняригъ – на север, 1,5 км.  
Хяракишв – на запад, 1 км.  
ХулартІин – на юго-запад, 1 км.  
Дакъраъ – на север, 1,5 км.  
Лячягъ – север, 2 км.

**Микротопонимика:**

Гъергик	Швеъди-къутарикк
ЦаркъатІин	Мизнахъишв
Цабук	Улин-шттухъ
Къаркълиъ	ИтІдиъ
Гъарху-кІултІин	Шалахдихъ
Ямбулагъдикк	ИтІи-яркрахъ
Хабдихъ	Дагграрикк
Ругъа-хярар	Чвурдахъишв
Амирин-кІуликк	Гъишнан-гъарзар
Яркъу-сивиъ	Хинди-гуриинишв
Хь[u]рарихъ	Гъаргълар
Гунарикк	КІетти-кІул

Мямрярикк	Рацц'инишв
Мямря-гъяр	Ушвягъди-ичІ
Латарикк	Ругъакишв
Амслихъ	Ятакишв
Инжлари-хъар	Багарикишв
Аьркъяришв	Хярарикишв
Варан-шттар	СикІа-мягъла
Фарзи-хяр	Заан-мягъла
Гъяркъяришв	Къяла-мягъла
Уршаригъишв	Мсккан-мягъла
Мерккли-кбулар	Гъяришв
Рахру-шттар	Мяшыгъ-хянар
КІана-тІягъри[яркур]	Итти-гъарзар
Ярфахъишв	Штту-кІулар
Муггриъ	Заан-шид
Гъулариккишв	Падахъ-шид
Дахърахъишв	Мистакк-шид
Нурин-чІуришв	Искка-кІули-шид
Гъюубхю-гъярикишв	Латахъ-шттар
Кюри-бахчи	Ушвягъдин-шид
БистатІинишв	Ушвхърин-улд
Гъимбиъ	Мамна-гъяригъ-шттар
Якъран-гъар	КІару-штту-кІул'инишв
Амслик	Мяхъ-али-шид
Ялхънихъишв	Мизнахъ-шид
Гъаргъларигъишв	Гъядукк-шид
Мизнан-п[и]рар	СикІа-мягъли-шид





## 66. ТУРУФ [ТУРИФ]

**Стратификация комонима:** в Табасаранском районе, на склоне хребта Клару яркур, в лощине.

**Расстояние:** Хучни – Рушуль – Туруф – 23 км.

Хучни – Джагдиль – Туруф – 12 км.

**Хороним:** Этегцы [Этегар].

### Патронимика:

Маллияр	Бекъ'яр	Ачвалияр
Жиргъар	Шел'яр	Давдар
Устияр	Кешер	
Кавх'яр	Чибияр	

### Ангиотопонимика:

Мяхярин йишв – месторождение белой глины, выше села.

### Анемонимика:

Къалач – на восток, 3 км.

Зиярин келдихъ – на северо-восток, 1 км.

Мазгулдигъ – на юг, 2,5 км.

Гъул'ин – на юг, 3 км.

Чурчур хяр – на юго-восток, 1 км.

Гъюрдериин – на север, 1 км.

Гъулакк – на юг, 2 км.

### Микротопонимика:

Къалухъишв	Исккан-къасар
Къюрширишв	Къул'ин
Хяр'ин	Гъулакк
Чичеригъ	Мазгулдигъ
Ззаан-къасар	Ярхи-хярер

Хярерикишв	Ярхи-ктан
Аьхи-хтлар	Литларин-гьул
Ззимззар	Даждин-гьяр
Улурхь'яр	Кьасарин-шар
Ч'чарикк	Мазгулдигъ-шар
Хявригъ	Кьюршери-шар
Гьаринишвар	Гьулакк-шар
Гьарззу-хтлар	Латахъ-шар
Кас'яринишв	Даграрихъ-шар
Чири-жжяхриин	Даждагьяри-шар
Бистгандихъ	Эпю-шттин-шар
Жжиргьаринишв	Сеидялдин-шар
Малл'яринишв	Ккурдучарин-никьар
Дагриин	Давдарин-никьар
Клюнерик	Жжиргьарин-никьар
Чур-чур-хяр	Малл'ярин-никьар
Имшна-хярер	Кавх'ярин-никьар
Уршарихъ	Шел'ярин-никьар
Ушвак	Бикъ'ярин-никьар
Гьунихъ	Бакьниккарин-никьар
Гьулахъ	Демрерин-никьар
Ззазакрарин-гьун	Хьяхъдин-гьарззар
Гугантин	Мистандин-хяр
Исккан-хярер	Латахъ-гьяр
Галарикк	Гьулакк-гьяр
Мутггариин	Дажди-гьяри-гьяр
Гани-эчл	Бистандихъ-гьяр



**67. УЛУЗ [УЛУЗ33]**

**Стратификация комонима:** в Табасаранском районе, около границ Кайтагского района, под селением Кужник.

**Расстояние:** Хучни – Улуз – 15.

**Хороним:** Хиригцы [Хьиргъар].

**Патронимика:**

Эликъар

Мус'яр

Мазагияр

Къуцрар

Мадар

Цацар

Качлар

Бюютлар

**Ангиотопонимика:**

Хъар – пещера вместимостью 300 овец, на восток.

Хъаран Ззиинишв.

Брошенное месторождение каменного угля – на север.

**Анемонимика:**

Къурма – на восток, 1,5 км.

Бижиниин – на северо-восток, 1 км.

**Микротопонимика:**

Къурма

Тиларихъ

Сардувакк

Къарззукк

Ма[р]ччарин-хян

Яргъаъ

Байрам-хутлар

Бижжнииин

УрчIникк

МяхъартIин

Чирчихъ

Шемнан-къасухъ

Нири-хутлар

Дуццуларихъ

Къурма-хутлар

Дуццарихъ

Шурихъ

Бахтирдин-хяр

Хъамирикъ

Къул'ин

Аьхи-эчIер

Хярарик

Шрикк

Гунт|аришв

Шинниъ

К|инцюгъ

Эт|ю|верик

Ч|ак|рак

П|и|рарикъи

Гадрин-къарззар

Гъясангайин-шар

Цин-шар

Урц|никк-шар

Асккан-шрикк

Мяхъарт|ин-никъар

Пирдин-эч|ерикк-никъар



## 68. УРГА [УРГЪА]

**Стратификация комонима:** в Хивском районе, у подножия горы Сулан сив, в двух километрах от правого берега реки Рубас, на склоне.

**Расстояние:** Хив – Урга – 17 км.

**Хороним:** Верхние Сугакцы [Заан Сугъккар]

**Патронимика:**

ГантІрар	Аці баяр	Мегияр
Асккан	Къазияр	Асккунар
Къаз’яр	Гюргюшер	
Ибрагъкъар	Ягълукъар	

**Микротопонимика:**

ЭчІеришвар	Иччви–хтюхъишв
КІуркІарихъшвар	Вертшвейишв
Цурма	Асккан–вертшвейишв
ДагтрихтІулартІинишвар	СантІракк–хяр
МачІи–балин–дагтрикк	Мукъухъ–хяр
УлтІубчишв	Бузрин–махъ’ярикишв
Бечрин–дагграхъишв	Аьрабкъарин–хирар
Къяла–гъари–йишв	КІитти–къурахъишв
Гъарин–дагграккишв	Рапак–хяр
Хяняхъишв	Уъре–хяр
Цеишварикишв	Ззумурззириккишв
ШкъюнартІинишв	Чирдихъишв
Асккан–мягърамдихъишв	Къяварихъишв
Ззаан–мягърамдихъишв	Ззаан–шкъюнарихъишв
КІарчакишв	КІарчІа–къяр
Хъари–къуларихъишв	Улд–айи–майдан

Урш-айи-хъам

ДацІриин

Гъурдар-али-къул'инишв

Веч-хъайи-дурццахъишв

Туннахъишв

Даггра-йишв

Явруришв

Тиларикк-майдан

Ширин-кІуларигъ-булагъ

Рубзру-къарззукк

Чирдихъ-булагъ

Хърхъя-дурццаъ-булугъ

Даламатар

НитІарикк-къарззар

МачІи-балин-хъарар

КнертІин-чІир

Ибрагърин-хул

Яргъаъ-хтІил

Къюмрярихъ

Чирарикъи-хтІулар

Чркаригъ

Аямдигъ

Беллиярикки

Аскан-мутгриъ

НитІарик

КІулдик

ДандакІулартІин

Цари-хирарик-хтІил

Ззаан-мутгур

Тилариъ

Даггри-хтІулартІин

Шемплик

Рихлиин

Гъарикк-яркур

КІуркІарихъ

КІултІинишв





**69. УРЗИГ [УЛЦИГЪ]**

**Стратификация комонима:** в Табасаранском районе, с правой стороны реки Хараг, на склоне холма Сенгри.

**Расстояние:** Хучни – Урзиг – 17 км.

**Хороним:** Хаманцы [Хьамандар].

**Патронимика:**

Маллияр                                      Кавх'яр                                      ШихатIияр

Судикъар                                      Жжамлар

Аьликъар                                      Мазнар

**Ангиотопонимика:** Пирар – два больших дерева, на юг.

**Анемонимика:**

Ккимирикъяр – на юго-восток, 1 км.

ГъюлтIюлер – в селе.

Къурма – на север, 2 км.

**Микротопонимика:**

Гимирикъ

Рягънихъ

ГъютIин

Дуццулиин

НитIрихъ

Гъяснан–хярарик

Даггриин

УъуьхвартIин

Цумякъ

Шар–айи–хярар

Сенгриъ

КIелтIин

ЦIеишвартIин

Дагграрикъ

ХярартIин

Муггриин

Къили

НитIрикъишв

УмуртIин

ГъутIурччишвар

КIуларийъ

Савлари

Х[у]рарин–хъамаъ

ЭчIери

РижвжвартIин

Яггририкк

Улззарин–дуццулихъ

Х[ю]чартIин

Пирбалин-къкъурарихъ	Эчлери-гъарззар
Гъарарик	Къулариишв
Ушвари	Асккан-шар
Къуркълирихъ	Ззаан-шар
Тилариъ	Дагггарикъи-шар
Къял-хъивхъри- къарззухъ	Мичли-шар
Къял-ятри-къарззу	Гимирикъ-шар
Клурамдикишв	ЛичIвахъ
Зангу-эчI	Жжугътгарин-мягъял
Мискриин	Эчлери-шар
Гъарззарихъ	Ушва-къяр
Ушваккишв	Къкъярикъкъ
УъухвартIин-гъарззар	Бечерин-никъар
Бяжжяин-гъарззар	Ккимиригъ-никъар
	П i рарихъ



## 70. УРТИЛЬ [УРТИЛ]

**Стратификация комонима:** в Хивском районе, у подножия горы Къаркъул, на хребте.

**Расстояние:** Хив – Ляхля – Уртиль – 21км.

**Хороним:** Нижные Сугакцы, Гунны [Асккан Сугъккар, Гъуннуар].

### Патронимика:

Маллакъар

Алибияр

Башрар

Мирзакъар

Адмар

Ппарччугъар

### Анемонимика:

Бечер – на север, 0,5км.

### Микротопонимика:

Кунтлахъишв

Цикъюб-кларч-али-

УркъатI-хярар

хфраккишв

ВацIракк

УркъатIу-къяришв

Мутгри

ВацIракку-къяришв

Мейднарикк

Урушвали-къарззу

КларкIутIу-чIир

Несюрдин-хифи

Къюркълирик

Имирин-шар

Раццакк

УркъатIу-рякъяйи-

Дагграхъ

булагъу

Ханахъ

Пафларин-шар

ЭчIерикк

УлтIубчишв

Багъди

Дурчитав

ШкIрюгъяр

Къутккнин-кIулIин

Савлик

Къари-хил'ин

Яхул-балинишв

Ахъяхъ

Сейфудиндин-хяр

Дурццарихъ

Цеирикъикк

Клари-дагграрикъи

Кьуларикъи

Кьюртума-эчю

Аьхи-гъар'инишв

Гъяжжарин-хярар

Эити-сив

Равхри-штик-маш

Ифдин-дагграр

Дурццарихъ-хъайи-шар

Чвал-али-шар

Мичили-булагъу

Дувси-къан

Аьхи-лат Бици-лат

Жжаннахъишв

Мейрам-баван-хутту

Чилли-гар-али-хифи

Гъямюхъ-хифи



**71. УШНИГ [ИМШНИГЪ ГЪЕМШНИКЪ]**

**Стратификация комонима:** в Табасаранском районе, в 3-х км. с правой стороны речки Жжугъар, под лесом Клару яркур, на холме НикъартIил.

**Расстояние:** Хучни – Ушниг – 8 км.

**Хороним:** Этегцы [Этегар].

**Патронимика:**

Шихар	Бегер	Маллияр
Исуфар	Байрунар	Маллабаяр
Рягъчер	Мягъмияр	Мямютер
Гелетдияр	Вечриккар	

**Ангиотопонимика:**

Члан гъван – через этот камень пропускает бесплодных женщин, 0,7км., на запад.

Ширан никъ – могила девушки.

Ахью шихдин никъ – место жертвоприношений.

**Анемонимика:**

Гугудихъ – 0,2 км., на северо-запад.

Келдик – 0,5 км., на север.

Гъул'ин – на север, 1 км.

Геллети – на северо-восток, 0,5 км.

**Микротопонимика:**

Эшрихъ	Лиззи-гъяригъ
Гъеририкки	Дуццари
Нюкърюг'ин	ГунтIахъ
КлекIили	Заан-цеишвар
Хулдаригъ	Ваччирихъ
Царарикки	Заан-мутггри
Хулжжа	Унахъири



Хашвран-хутлар	Хъарухъ-эчле
Чулахъ	Гъургъаригъ
Къасарихъ	Татрарин-гъургъар
Гъул'ин	Шкъа-бахч'яр
Аьхи-кIулдихъ	КIари-шттихъ
Мякъиин	Хулдаригъ-шар
ЖжяхрартIин	АцIи-шар
Вечерикки	Бердер'ярикки-шар
МяхяртIил	Гъарззарихъ-шар
Деннерикки	Цегъдин-шар
Мутграр	Гъула-шар
Ненин-кIуларигъ	КIари-шар
Аьхи-гъарзарикки	Цин-шар
Гъарзарикки	Увкъи-шар
Царариккишв	Беририкки-шар
Ттаттилин-гъарзарикк	Вечерикки-шар
Жжаглурик	Унахърин-никъар
Рихарик	КIари-шттихъ-никъар
Дувси-къандихъ	Пашин-никъар
Гъан-гъяригъ	Заан-никъар
Чимларин-кIул	Гъул'ин-никъар
КIали-кIантIак	Члу-гъандихъ-никъар
Дагграригъ	Шттин-хяре-никъар
Гъяснан-хифариккишв	НикъартIин
КIекIюли	Ззаззаки
Сеидирин-хярягъ	Нар-жжяхер
Члу-гъандихъ	Бердеи
КIелягъ	Бере

Кьюкки  
Кьюрдин  
Гажжин  
Гъан  
Гъархи  
Спачай  
Шар  
Гъалабу-шекки  
Ири  
Кьякьипири  
Кьярдемир  
Раццан  
Мелли-тагъри  
Сулантл-жжяхер  
Ягъдугъарин-вечер  
Ичири

Чири-гъяжжи-веч  
Мякьин-веч  
Малла-бай-веч  
Кечлин-веч  
Ири-семеди  
Лиззи-семеди  
Цари  
Гъаргъар-веч  
Дяхин  
Сурсул  
Дуклу  
Мюрх  
Мух  
Харар  
Гъяжжибугъда  
Тумтар



**72. ФИРГИЛЬ [ФУРКІИЛ]**

**Стратификация комонима:** в Табасаранском районе, с восточной стороны на склоне хребта Клару яркур, под сопкой Ацлу кӀул.

**Расстояние:** Хучни – Фиргиль – 18 км.

**Хороним:** Этегцы [Этегар].

**Патронимика:**

Аврар	Дашар	Баккияр
Раслар	Мемед'яр	Русттамбегер
Кавх'яр	Гъураб'яр	
Гъюрер	Седрер	

**Ангиотопонимика:**

Асккан пирар – могилы внутри села.

Арзнахъ пир – большое дерево.

Къасар пирар – могилы.

**Анемонимика:**

Асккан гъул – на восток, 3 км.

Шкъярин гъул – на юг, 1 км.

**Микротопонимика:**

Асккан-гъул	Улухъ'яр
Заззарикик	Хъараккишв
Гъуб'ярикк	Галарикк
Бахч'яригъ	Исрафилдин-эчӀ
Кемягъ	КӀусар
Ярхи-кутан	Хярер
Ццициргини-яркур	Слин-дагггар
Къасар	Яручлин-хтӀил
Улихъ'ярихъишв	Эц
Мяхъ'инишв	Эцягъ-машар

Гъемзобеган-хяр	Султнан-бахча
Архар	Аблимирза-халурин-
Ш[ю]кьярин-гъул	шттин-кӀул
ФкӀакишв	Жжеми-булагъ
Архъар	Кемягъ-латар
Цанарин-прар	Гъари-латар
Яргъи-эчӀ	Эц-шттун-кӀул
Лакач-хтӀил	Султнан-бахчайикк-кайи-
Заан-гъяригъ	шттин-кӀул
Баркавнин-яркур	КӀари-шттар
Заан-гъяри-	Гъарззарикишв
хярариинишвар	КӀари-яркур
Асккан-гъяри-	АцӀи-кӀул
хярариинишвар	Слин-дагггар
ЕрхътӀин	Аьзиздин-хтӀил
Миттидин-хяр	Къара-харман



### 73. ФУРДАГ [ФУРДАГЪ]

**Стратификация комонима:** в Хивском районе, у подножия горы Сулан сив, над ущельем, на склоне.

**Расстояние:** Хив – Фурдаг – 15 км.

**Хороним:** Верхние Сугакцы [Заан Сугъккар].

#### **Патронимика:**

Маллакъар	Ч'хъар	Цягълияр
Дагълияр	Исакъар	Къуцрар
Давудкъар	Алибияр	
Ибигъкъар	Арзмар	

#### **Ангиотопонимика:**

Сенгерар – на юг, 2 км. Когда Надиршах отрезал головы людей, головы ходили крича «аллах акбар» [Марцци йишвар. Надир шагъди клар алдатлу касарин клулар "аллагъэкпер" клури гъягъюйи].

#### **Микротопонимика:**

Кланарихъ	Мискрикк
Къянварикк	Дурч'ин
Клулдик	Дажжири-къял'ин
Уззаъ	Ирикъулакк
Суликк	Гъявари
Кюгъликъ	Дурццулариин
Хирари	Даггран-сивикк
Эцек	Гур'ин
Хирин-чирикк	Гурхарттин
Цеишварик	Илжвжвиникк
Ззаан-Яврури	Царирякъярттин
Къарззарихъ	Ттеннертин

Ушварихъ	Буклахъ-майдан
Чейтин	Кьявариъ
Гунтахъ	Яцран-х'лари
Вацрик	Цеишвариин
Никърикк	Гемерикк
Эчлеъ	Хянарихъ
Дултин	Кьялак'ултин
Ушварикк-гюне	Мяхъх'тули
Тавари	Гъарарик
Мискрихъ	Веллюриин
Рапак-фурукъарин-	Класдик
даггар	Дурццуларик
Аьхи-эчлекк	Къазмикк
Жжархарихъ	Клацри-гъари-бюулагъ
Даггарихъ	Дурхин-клуларигъ
Уршаригъ	Цацрик-булагъ
Зурт'иин	Уччвикк-булагъ
Микъар-айи-эч'	Чирдикк-булагъ
Агъабали-ившври-эч'	Сеидри-эчле-булагъ
Заззар-али-даггар	Царякъарт'ин-булагъ
Хяр'ин	Пажжарикк-булагъ
К'лер-ятри-клултин	Аьхи-гъари-клуликк-
Рак'лариъ	булугъ
Х'лар-айи-хъамаъ	Ч'ч'ин
Къазмикк	Мукъу-нир
Хян'ин	Фурдукъарин-нир
Чвалар-айи-эч'	Буттирин-гъар
Эли-клуликк-майдан	Галин-жжюхяр



СитІлитІ  
Ири–жжюхяр  
Гъерикъ–шив–жжюхяр  
Хъарар–ккайи–къарззар  
Къулан–х’ларихъ–  
къарззар  
Сеиди–ахъи–къарззар  
Къянццак–къарззар  
Ш’рар–ккайи–къарззар  
КІарарин–мискир

Къянззакишв  
С’лар–къюркришв  
Даггран–сив  
Ч’вккерин–хирар  
Аварайин–багин–хир  
Гюни–раццар  
Рапа–дурццар  
Ч’ч’инишвар  
Чру–сивар



## 74. ХАЛАГ [ХАЛАГЪ ХАЛАКЪУ]

**Стратификация комонима:** в горной части Табасаранского района, на левом берегу реки Рубас, на хребте ДурцартИл. **Расстояние:** Хучни – Гуми – Халаг – 14,5км.

**Хороним:** Кухурицы [Къухурикар].

### **Патронимика:**

Асккунар	Халилар	Альикъар
Къялхъян	Гъяжжияр	Бюдкъар
Къяряр	Маллакъар	Альиттияр
Улхъан	Бабасияр	Клаклухар
Къяряр	Бавсир	Мусакъар
Клаччияр	Изгаркъар	Асакъулар
Шихар	Аьдулияр	Халлар
Къузбанияр	Фатичкъар	Чечкъар
Аьгьмияр	Массияр	

### **Ангиотопонимика:**

Пирдихъ – могила шейха селения Гъери-къул.

Эвляед – место молитвы.

Гъигъримин хъар – дом эреллера.

ЦухътИл никъар – в селе, сейчас там клуб и склад расположены.

Мист – эреллер либхруб.

### **Анемонимика:**

Гъери-къул – на юг-восток, 1,5км.

Дерччвюкъ – на запад, 0,5км.

### **Микротопонимика:**

ХяратИл

ЦухътИл

ГъюрдартІил	ЧІимчІилариѣ
Дахъарик	ЧІвалан-къул
ДерчІвюкъю	Къулахъишв
Аъхи-хифрахъ	Эрменирин-хяр
Къява-хярар	Асландин-никъарикъ
АркъутІу	Шихарин-бахча
Эцекъю	Ззаан-бахча
Ухак	Асккан-бахча
Асмардин-гъар	ЧІуртІил
АркъутІу-хулдикъи	Хярарикки-акъуриин
Эрменирин-гъарззар	Къулан-чІирикк
Гатрин-гъарззар	Амкриѣ
АркъутІу-жжилгъйир	Мягъямадиминдин-хяр
Эцякъ-даггар	Аъхи-чІир
Асккан-чрурикк	Мусайин-хяр
Ззаан чрурикк	Хяннарикъи
Вече-хярарикк	Альимарзайин-чІвугу
Ханари	КІурикъи-машар
Ялхъни-шар	КІурикъи-шар
КІаччиярин-цІеишвар	Мукъакку
Гирахнарик-цІѣишв	Хяннарикъи-хул
Альикъарин-цІѣишв	Хяннарикъи-даггар
ШепІнин-шар	Белиярихъ
Байрамдин-даггар	Пирдихъ
ЧІиндихъ	Рякъярикъи
Акъуриин	ХяртІил
Савларикъ	Йирхъиниин
КІултІин	ЗзимззартІил

ЖвжвугъутІу	Зюрдерикки
Жжафран–шар	Дифиран–шар
Мукъакку–хул	Иггририк
Варга	Вертик
МякъартІил	Къулан–хтІулар
Абдиярик	Лишваъ
Угъул	Латарикъи
Духайин–хяр	Гъалдихъ
Цяркъю	Галухъ
Къяркъюлин–ціихъ	Мистан–хяр
Къялхъян–кулиъ	Кіицінан–хяннарикъи
Улхъан–кулик	Ухнан–гъарззар
Кулиъ–дюзю	Усринир
Шиври–къярикъи	Къуликки–гъарззар
Къанди	Гъяснан–хутІлар
ГъутІурчвишвар	Пашайин–чІул
Медимирин–хяр	Ухнакку–булагъу
Ззаан–гъарик	Улин–шар
Асккан–гъарик	КІалаа
Жжугъудити–гъарззар	Къантин–латахъ
ГъартІувахъ	Ухнакку–хул
Ч’чарикки	Чвкъкъюрюкъярин–
Шарайи–эчІю	рягънихъ
Цалихъ	Асккан–рягънихъ
Къуликки–гъарззар	Веркіларикки
Шарайи–къан	Ушвариъ
ТатгартІил	Нискрариъ
Медимирин–хтІил	Рижвжвнирихъ

Матгиярин-хъар  
Чечкъарин-хъар  
Нискририкъи  
АьхичIир  
Рягънин-къум  
Дифиран-хъамаъ  
Китабарин-хъар  
Ушва-хъаракк  
Мазнан-шар  
Хъарарикъи  
Къулхъарии  
Галамдикъи  
Дажжар-жжалгъини-  
къумтIил  
Гъелемгю  
Баццайик

Къярдихъ  
Рягънихъ  
Ушвари-гъарззар  
Ушвари-дагграхъ  
КIурри-дуццар  
Яркъи-дуццар  
Деркъюкью-машар  
ИркIаа  
Заззакку  
Нурдин-рякъяр  
Вечерикъи  
Рикъикки  
Яккура-хъарар  
Сив  
Аьхи-сив  
Ахал-дибхъри-йишв



**75. ХАНАГ [ХЯНЯГЪ]**

**Стратификация комонима:** в Табасаранском районе, на речке Ханаг, рядом с селением Ругудж.

**Расстояние:** Хучни – Ханаг – 5 км.

**Хороним:** Жаранцы [Жварнар].

**Патронимика:**

Гъаздинбияр	Бабалияр	Къаз'яр
Алхсар	Клаврар	Устабияр
Мятлар	Къяч'яр	Бац'яр
Гир'яр	Къитлар	
Маллияр	Мямяц'яр	

**Ангиотопонимика:**

Левчнарикк – водопад, на речке Хянягъ.

Гъарцџилдин таб – хребет.

Хурарин гъаригъ – источник.

Гъежрин гъарзарикик – пещеристое место, внутри села.

Кџултин – место, где были большие деревья, на восток.

**Микротопонимика:**

Жжухна	Мядлин-хул
Аьнчларин-шрихъ	Хутларин-гъяр
Буклин-ичла	Цархликишв
Гушккахъ	Вакрайишв
Къяла-даггриин	Балахчирик
Учни	Гъармюхъишв
ЯччитI	Ацџи-гъаришв
Эри-гъарззарикишв	Аьхилескри
Гушккан-хул	Сутџайин-ниригъ
Уззи-хул	Левчнайик
Гугнайин-гъяр	Гъарцџиндикишв



Асккан–микъ’инишв	ЯрхитIишв
Элдин–шар	МичIли–ширихъ
<u>Бисарик</u>	Никъаригъ
<u>Писарик</u>	Къяккурайишв
[Словообразование]	БицIи–кIулдихъишв
Мистан–гъарикк	Яргъайишв
ЦийишвартIинишв	Асккан–яргъа
Асккаран–хира–ичI	Ззаан–яргъа
Учни	Аъхи–никъарикъишв
Ях[у]лари	Зирдарикъишв
АйтIан–ханишв	ЧIвурдариккишв
Къилззи–дагггарикъишв	Бердиярихъишв
Ззаан–микъиин	ЦIемришв
Телеф	Гюзленишваккишв
Бабал’арин–	Хивар
уршарикъишв	Аъхи–жжихриккишв
Алдабкайиккишв	Тиччвак
Ггардан–кIулдиккишв	КIардикъишв
Шинтан–кIул	Лижжариккишв.



**76. XAHAK**

**Стратификация комонима:** в горной части Табасаранского района, на холме, с левой стороны речки Афнанир.

**Расстояние:** Хучни – Ханак – 13 км.

**Хороним:** Кухурикцы [Къухурикар].

**Патронимика:**

Пагьиркъар	Мем'яр	Ибригъимкъар
Гюзюмкъар	Къуш'яр	Кас'яр

**Анемонимика:**

Къухрар – на западе, 1 км.

**Микротопонимика:**

Шинтан-чулари	Аьшулайихъ
Сиви	Мургулик.
Чардикки-эчю	Даздихъ
Элихьин-эчю	Бистинарикъи
Тиларик	Аьхичирикки
Чартин	Битларин-хяр
Даггракку	Раццакку
Къухрарикки	Цийи-хярари
Гамнийиггри	Дагггарикъ
Тунаахъи	Хуларикъ
Муггриъ	Багурик
Култин	Сулан хл'ин
Къухрартил	Раццахяр
Дукъникки	Аьлдин-хяр
Раккартин	Шар-жжяхрярикк
Ханарихъ	Ялгандихъ
Яггритин	







**77. ХАПИЛЪ [ГЪЕПИЛ]**

**Стратификация комонима:** в Табасаранском районе, на левом берегу реки Рубас, на склоне.

**Расстояние:** Хучпи – Хапиль – 4 км.

**Хороним:** Харан-Лиар.

**Патронимика:**

Сейдар	Асккан-	Маллучар
Къячар	Пилгъар	Сикъдияр
Чувлияр	Къяркъяр	Маллияр
Ганнар	Устияр	Хинклар
Асккнар	Син'ар	

**Ангиотопонимика:**

Кечлин пирар – могилы, на юго-запад, 0,8 км.

Син'арин пирар

Ивггири-къарзз.

Гушкар – на север, 0,5 км.

**Анемонимика:**

Сина – на север, 2 км.

**Микротопонимика:**

Цин-шар	Къарззарихъишв
Гъеверикки-шар	Къулитил
Гарандин-шар	Ягрутил
Къула-шар	Яггак
Аъхи-шар	Дажжирин-къял
Клулин-шар	Къадирин-къандикки
Эминдин-шар	Сирик
Гъиндихъарин-къарззар	Къубачрик
Цимларикишв	Мутгри
Чвалариъ	Ивггири-къарзз

Аьхи–пир	Асккунарин–никъар
Гъадин–даггар	Асккан–Пилгъарин–
Къюлацайиккишв	никъар
ЦиркIаринишв	Чувлиярин–никъар
Байринарин–	Усттиярин–никъар
вечериккишв	Маллиярин–никъар
Бушвмакку	ЙикIвакку–йишв
Швуршвлин–мукъу	Багариккишв
Дагграрихъишв	Къюлацайин–шар
Къулахъ–бистинар	Цимлариккишв
Аьхибеллияриккишв	Мизнан–къулаккишв
Пардиярин–хутIлар	ЖжяхрартIилишв
Гушккиинишв	ГъитIиччвиришвар
Къикънин–раццу	Дагграккишв
ЧирийишвартIинишв	КIелдикишв
Вердин–хяр	Асккан–хярартIилишв
ЭчIе–хярар	ЦIеи–къярдихъишв
Сейдарин–хяр	НикIтарин–
Тиварин–хяр	къюлярикъишв
Къяраин–цIеишв	Жжугъдарин–
Цал–хъайишв	къарззариккишв
Гъендеку–лукар	Улин–шар
Чимилайи–майдан	Лейлагъ
Чирдандин–хяр	Жжабирдин–дейнар
Тейибрин–хяр	Жжабирдин–хяр
Гъеверикки–хяр	Аьшурдин–хяр
Тавликкишв	Къячарин–хяр
Сеидарин–никъар	Къячарин–аьхи–хиф



Манафрин-хиф  
Тиварин-рякъярихъ  
ТуканТил

Ушикки  
Къячарин-хяр



## 78. ХАРХНИ

**Стратификация комонима:** в Табасаранском районе, горной части, на месте Ахю хярар.

**Расстояние:** Хучни – Джульджаг – Хархни – 10 км.

**Хороним:** Чркулцы [Чркулар].

### Патронимика:


Хямьатар	Баз'яр
Уьмаркьар	Нумьдар

### Анемонимика:

Кьювхи гьар'ин – на юго-запад, 1 км..

### Микротопонимика:

Нитрихъ	Яцран-хьама
Ниск'ярихъ	Ниск'яртин
Арахъ	Сингири
Яргьартин	Арахъ-яркур
Кьяччюряхъ	Сингири-яркур
Хана	Арахъ-шар
Аьхи-хяряр	Латаригъ
Арахъ-багъ	Аьхи-прар
Таварихъ	Кьяла-прар
Клуларикк	Бици-прар



**79. ХИВ**

**Стратификация комонима:** между рек Ккурук [Чирагъ-  
нир – Чирагъчай] и Арша [Мукъу – Рапак], на низменности.

**Расстояние:** Дербент – Хив – 80км.

**Хороним:** Журасцы [Журсар].

**Патронимика:**

Газизйир	Амутлар-	Дашккяр
Кавхйир-	Сиидар-	Мягьмадгаяр
Щилцимар	Щирифар	Мякъяр
Рустамханар	Ширифар	Мазатлияр
	Аьлар	Уьрдяр

**Ангиотопонимика:**

Чѳвурд – Башня в центре села.

Гацѳри – мост, на юг, 1 км.

**Анемонимика:**

Гасул – на север, 2 км.

Гамагъ – на север, 2 км.

Ккалай – на юг, 2 км.

Ккилар – на север, 2,5 км.

Кьялчвяр – на север, 3 км.

Кѳелжикк – на восток, 3,5 км.

Чѳуру на запад, 3 км.

Дерчва [Дукъларикк] – на север, 3 км.

Фкъарик – на север, 3км.

**Микротопонимика:**

Гъяркьяк	Фкъарик
Арбашжжиъ	Дерчва
Аьхюмаъ	Вакъарик
Къуруъ	Укѳуйигъ

Нитларик	Заан-мягли
Яркьумайдан	Певрый-угол
Аларжжик	Второй-угол
Муъриъ	Третий-угол
Чру-хриъ	Четвертый-угол
РякьютI	Пятый-угол
Майднартин	Хазрандин-булах
Хванаъ	Аршаъ
Лисундин-къарцIниин	Кьябранигъ
Дагъандикк	Дагъурин-мягли
Рушар-гъугъудай-майдан	Гъясанбеган-мягли
КъайицIин-хев	Асккан-мугур
Уъру-къал	Заан-мугур
Фириъ	Балабеген-мягли
Фири-гъар	Хул'ина
Гасул-гъар	Бахъуйин-мягли
Гасул-пир	Аршан-мюгъ
Гасул-майднар	Ккурукк-мюгъ
Хюндиккушв	БицIи-мюгъ
Клулурихъушв	Гъяркъак-гъарзар
Дулмакент	Фириъ-гъарзар
Кьяля-мягли	





**80. ХОРЕДЖ [ХРИЖВЖВ]**

**Стратификация комонима:** в Хивском районе, на левом берегу реки Чираг, в ущелье Магъу.

**Расстояние:** Хив – Хоредж – 7 км.

**Хороним:** Журасцы [Журсар].

**Патронимика:**

Гъясанабир	Маџир	Чатлар
Клешгъяр	Аьдугъяр	Къилар
Кивхйир	Фачар	Эскендуфар
Кускар	ХатІбар	
Лягъяр	КІусир	

**Ангиотопонимика:**

Ишна къала – запад, 0,5 км.

Лишнин клелеъйир – ориентиры из камешек.

Эреллериккушв – местонахождение летающих людей, которые охраняют лес, на юг, 2 км.

**Анемонимика:**

Жвжвугъудрин дагрихъ – на запад, 7 км.

**Микротопонимика:**

Рахру–шттиккушв	ЙишвухчІахъушв
Чуругъдиушв	Рамазна–хяраригъушв
Чатли–ичІ	Хтиушв
Асккан–дулартІинушв	Аскка–гунтІахъушв
Заан–дулартІинушв	Кибихди–бириинушв
Гимихъушв	Хти–биџісив
Лягъвяушв	ЧівувартІинушв
Хъунхъушв	ЧултІинушв
Ширгъуди–гюни	Биџі–сив
Ярхи–ичІ	Юркваушв



Юрква-хван	Кларчарихъушв
Гюсттиккушв	ЖвартИбри
Гъянарихъушв	Цалак-бици-сив
ГъвантИнушв	КунчIа-хван
Ирахъушв	Шидэргрушв
Хччахъушв	Жжюлегди-ичI
Мурхъулигъюшв	ГевеккичI
НитИушв	Йишван-гъян
Чулурсахъушв	Йишвилихъушв
Килиринушв	Эбенцелди-чулар
ГъюлиртИнушв	Чуругъдиушв
Чархубири	Датлисимурз
ХитIушв	КкураичI
Юрундигъаз	ДаграрихъичI
Мярхъуккушв	Фиритти-гъяр
Вичух-гур	АхьюкIул
Хваушв	Бици-кIул
Бахчйирихъушв	Балакърин-булах
Даркагъяр	ВалтIандихъ
Мигъу-гюни	Рягъ'ялхуличI
Гъяжди-махъдихъушв	Ахъюдигъюшв
Дажи-абхъу-ичI	Хъмарихъушв
Нахъали-гъяжжихъушв	Мивгъар
Урю-михъттиушв	Валаккушв
Цалаккушв	БетIре-хъар
Жжугъудри-дагрихъушв	Марччар-шлушв
Мани-шттаригъушв	Нахра-хъар
ХтIарин-шттар	Нахъали-гъяжжун-хъар

Хтти-цІа-йивру-  
гуриккушв  
Мюгъ  
Мухти-гъяр  
Мюгъу-дере  
ГъвантІи-булах  
ВирцІили-булах  
ВирцІили  
Хтти-бицІи-сивин-булах  
Мурхъули-булах  
НитІи-булах  
Чулуурсахъ-булах  
КІелирикк-булах  
АлартІи-булах  
Гъаргъу-булах  
Чарху-бири-булах  
Алалатари-булах  
Вичухъ-булах  
КІусай-булах  
Араккай-булах  
Арьягъ-булах  
Рахру-шттикк-ккайи-  
булах  
Гъярюкъян  
МикІна-шттар  
Ккура-булах  
Фурзигъюшв  
Алардиккушв

Жжурасушв  
ХирартІинушв  
Хъмарихъушв  
Гъярариушв  
Даврихъушв  
Гъяжжуккушв  
МукІрукІаринушв  
Идмирчирушв  
АмитІри-хир  
Агълижжи-хир  
Ягъ'яйиукнар  
Яркы-чІул  
Симсиушв  
БартишидайиичІ  
Ишна-къала  
Гъюляхъюшв  
Къюлан-гунтІахъушв  
Хпар-ккитру-гъварз  
Мерккра-урхъар  
Исларигъюшв  
Хвалди-ичІ  
Шумарикушвар  
Урмухар  
Рамгихян  
Дагрикушв  
КІумягъ-чІул  
Шуман-дюгъме  
Сиидин-рягъин

Шейтнин-рягин	Йишваккайи-гъяжж
Варзуликкушв	ФиритI-гъяжж
Пинкишв	Валтандихъ-гъяжж
Шиниушв	Йишулихъ-гъяжж
Къялян-рягин	Нахъали-гъяжж
Арак-рягин	Шидэргрушягъяйи-
Асккан-рягин	гъяжж
Сифихандин-хтIликк-	Цалакк-гъяжж
ккай-рягин	ПиртIла-гъяжж
Нахъвали-гъяжжухъайи-	Хтин-гъазмйир
рягин	Кюрей-гъазмйир
Шумарикайи-рягин	Йишвун-хччахъ-
Сафури-дагълар	гъазмйир
Чимкакругъвандин-къяб	Гъярарайи-гъяжжухъ-
Гъюхъюшв	гъазма
Ярдахуликкушв	Даврихъ-гъазмйир
Мурхълин-гъяжж	ГъюлартIин-гъазмйир
Гъярариъ-багъдихъайи-	Чархубриин-гъазмйир
гъяжж	Чуру гъул'ин-гъазмйир
Заъхъан-гъярихъайи-	Цалак-гъазмйир
гъяжж	Галимдин гъазмйир
Асккан-гъярихъайи-	Жжебреилин-гъазмйир
гъяжж	Дагъан



### **81. ХУРИК [ХЮРИКК]**

**Стратификация комонима:** в Табасаранском предгорном районе, между речками Гъярихъ и Ис, под скалистым хребтом Хюрикк.

**Расстояние:** Хучни – Хюрикк – 6 км.

**Хороним:** Жараны [Жварнар]

**Патронимика:**

Келдикар	Тур'яр	Кемх'яр
Мистихъар	Цивар	Айднар
Абуч'яр	Мямияр	Базак'яр
Бусар	Гадияр	Шундк'яр
Бархударар	Миснияр	Чуккияр
Таснияр	Жжамал'яр	
КкуккупIар	Рямзар	

**Ангиотопонимика:**

Хинаъ – большие деревья, на север, 4 км.

Аладай – большие деревья, на северо-восток, 3 км.

КюнтIин сивук – большие деревья, на северо-восток, 1,5 км.

**Анемонимика:**

Турагъ – на северо-восток, 3 км.

Хинаъ – на север, 4 км.

КютI – на север, 4 км.

**Микротопонимика:**

Ис–нир	Ттайлирик
Ширихъ–булагъар	Гъивихъ–маш
БистнартIил	ДакIриин
Мани–ширигъ	Турагъ
Къутарикк	Ифундигъ
Хючан–хулайишв	Турикк–машар
Лиззи–ругрихъ	КIантIил'яртIил
АьтIюлхъик	КъючIкъючIин–дагъур
Чиман–дагграхъишв	Даргарихъ
ВакIракк	Угн и–гъяриъ
ПяцIялайик	Базгайин–ичI

Гур'ил	Уста-бали-къяр
Мамардиъ-тав	Къярихъ-нир
Халилбеган-савил	Кланакк-рягъ
Юртмиъ	Къубирин-хир
Хурарикк	Вягьидрин-хивар
Сардваригъ	Тина-хирар
Гъурдикк-ичІ	Духъарин-хир
Гъяжжимурдликишв	Гъемер-хъмаъ
Каслан-х[у]тІларикк	Хуларикк-рягъ
Элайиъ	КъярчІартІилишв
Зангрин-кланаъ	Ззамгуришв
Къандин-гурихъ	Шавларин-гурихъишв
ЧІалхъирикк	Хъелериккишв
Дагграригъ	ХъалитІилишв
КютІин-сивик-п[и]рар	Яргълаъ-йишв
Аладай-п[и]рар	БицІи-хинайишв
Шябурин-ш'ван-никъ-	Савларийишв
айишв	ЦІинширикъишв
Хючан-хула-къяр	Рягъяригъишв
Исиндин-къяр	Азрин-мугграр
КІири-гъар-айи-къяр	Хина-п[и]рар
Якъкъили-къяр	Марччарин-хян
ЧиливутІ	Гъарззариккишв
Къяр'ин	Жжаглурин-
Жжумбарин-гимбихъ	ззиннаккишв
Аслан-балин-къяр	Ушвакишв
Бисари-къяр	Батирчайин-х[у]тІил
Вичарин-къяр	яггриярикишв

Янва–къяришв  
Къубрин–хир  
КъакъаятI–кIул  
КъярчартIилишв  
Аьван–къассарихъишв  
КIилдикарин–къяр–  
хъайишв  
ГъарзартIил  
Пирдихъишв  
Къурчарихъишв  
ПиртIинишв  
Туриккишв  
КIан–тIир’артIил  
Аьхлин–хутIликкишв  
Къялан–мутгриъ  
Ззинззикк–раццаъ  
Гур’инишв  
Гуриккишв  
Пирдиккишв  
Мистаккишв  
Тур’ярикъишв  
Рямзярикъишв  
Мям’ярикъишв  
ЧахчхитIилишв  
БистнартIилишв  
МичIли–ширихъишв  
Бусарикъишв

Айднарикъишв  
ЧиливутIишв  
РажжабчIарин–х[u]тIил  
Мязкъярин–хивар  
Дагниярин–  
жжихрарихъишв  
Маллааьлдин–хутIлар  
Мажжирин–хир  
Лавнарихъишв  
ГъутIурччишвар  
Эмирхандин–гур  
ЮкIиругдин–къяр  
КIири–Гъяснан–улакъ  
Гъабарихъишв  
Даргарихъишв  
ИхутIайиккишв  
Чикимчирин–  
гъандихъишв  
Яггриярикишв  
КIелдикарин–  
рягънихъишв  
Мямядрин–рягънихъишв  
Аьбдулин–рягънихъишв  
КIилблин–рягънихъишв  
Хина–багъдиишв  
Жжугъдарин–  
гъюрдаригъишв





## **82. ХУРСАТИЛЬ [ХУРСАТИЛ]**

**Стратификация комонима:** в Хивском районе, в горах Сулан сив, под горой Иччви сив, с левой стороны реки Цимца, около села Атрик.

**Расстояние:** Хив – Куштиль – Хурсатиль – 28 км.

**Хороним:** Чилихцы [Чилхъар].

### **Патронимика:**

Келер	Пичакъар	Абачкъар
Мит'яр	Цац'яр	Гъисинкъар
Мазучкъар	Мизанкъар	

### **Ангиотопонимика:**

Лисиндин тав, Гъарквандин тав, Ригъ иливхъри тав – пики гор вокруг села.

Пирт'ин йишв – на запад, 0,4 км.

Шагъидарин никъар – могилы свидетелей, на север, 1 км.

### **Анемонимика:**

Шагъидарин гъул – на север, 1 км.

Хь[у]члар – на север, 1 км.

Х[и]'ар – на север, 8 км.

### **Микротопонимика:**

Гемерик	Ицариккишв
Цимца	Жвугъакишвар
Хъарар	Х[у]чларин–муггур
Иччви–сив	Тилариккишв
Шрикки	Муггур
Къячили–хт'уликкишвар	Кларчак
Чвурдаккишвар	Кларча–нир

Къяр	Хь[у]члари–никъар
Угъарукни–булагъ	Пир–али–никъар
Дурццари–булагъ	Цеи–никъар
Бере–хъайи–дурццарихъ– булагъар	Чвурдак–хирари–никъар
Чвурдари–гури–булагъар	Гъемнерин–хян
Лисиндин–тав	Дазу
Улхъан–къярикъи	Мирза–деишв
Яргъа	УкИи–улар–айи–шив– къяйи–никъар
Яцар–дирккири–дюзер	Кларч’ин
Цари–гъарззар	Люкъран–муггар
Цари–гъарззарикки– хирар	Хъемягъ–хъарар
Гъурдик–машар	Базутринишв
Къялхъан–никъар	ЦимцІа–махъ’яр



**83. ХУРЯК [ХЮРЯХЪ]**

**Стратификация комонима:** в Табасаранском районе, с восточной стороны хребта Клару Яркур.

**Расстояние:** Хучни – Хуряк – 22 км.

**Хороним:** Этегцы [Этегар].

**Патронимика:**

Кавх'яр

Махстар

Маллияр

**Ангиотопонимика:**

Ахью пирар – могила, 0,5 км., на восток.

Нанар ккайи гъарзар – камни с сосками, 1,5 км., на запад.

Жарагъ амрарин накъвар – могилы, 1,5 км., на юг.

Къара Харман – 1,5 км., на юг.

**Анемонимика:**

Ерси къул [Эсккикент] – 2 км., на юг.

Жарагъ – 1,5 км., на юг.

Харма – 1,5 км., на запад.

Зими – 1,5 км., на запад.

**Микротопонимика:**

Ерси-гъул

Межжидринишвар

Жжарагъ

Ширифдинишвар

Амрарин-никъар

Мягъемедханишвар

Харма-зими

Кирхлярин-гъарзар

Сеидягмадинишвар

Къарагъул-тепе

Клари-яркур

Аьлгьям-тепе

Гюрверихъишв

Къуру-дере

Дурчкаринишв

Эрюг-земи

Сулугъяе

Сеидягмед-ятгъар

Мал-тепе

Дугун-дере

Прарикк  
Къулан-ззиинали-аъхю-  
прар  
Нанар-ккайи-къарззар  
Ферзула-була  
Марзагъа-булагъ  
Мягъямед-булагъ  
Ззаан-булагъ  
Дарагъ-булагъ  
Абулфет-булагъ

Гавур-булагъ  
Аттар-булагъ  
Къутур-булагъ  
Къушкума  
Къара-ткан  
Къаркъул-яркур  
Тахтамеше  
Къуру-дере-яркур  
Суллу-дере  
Къарху-къарззар



#### **84. ХУСТИЛЬ [ХУСТИИЛ]**

**Стратификация комонима:** в Табасаранском районе, под горой Жухна, на восточной стороне, у речки Агърам, на склонах. **Расстояние:** Хучни – Дюбек – Хустиль – 18км.

**Хороним:** Бендликцы [Бендликар].

**Патронимика:**

Сардрар

Устияр

Касааьлияр

Гед'яр

Кермар

Тавлуйир

Камхияр

Аьшурбегар

**Ангиотопонимика:**

Дюрхъ – пещера в скалах, на востоке села.

МикІран шар – целебный источник, на северо-востоке, 0,5км.

На горе Жухна, на месте КетІайин сивик, деревья – на западе, 3 км.

**Микротопонимика:**

Гьаргугайикк

Аьхяйинишвар

Микъарикъкъ

Гъастринишв

Ккуккарин–майдан

Ттяйлин–машнак

Кермарин–х[u]тІел

Хурарикк

Чиричайишв

Хир'ин–хирар

Элейи–уркъакк

Элебкийишв

Вердийин–хутІел

Жвувин–улдарихъ

ЧІвуларикъ

Асккурин–хер

Мистан–хутІел

Мям'яринишвар

Лезгририк

Мирзаталиъ

Асккан–элей

Жжязнияринишвар

Заан–элей

Къакъарин–хутІлар

Атабалик

Бахч'яриккишвар

Алибиган–мухур

Бяндайиъ

Гед'ярин–хер

Ягъдугъарин–хирар

Къярибрин–хер

Дюрхъякк

Аьмарарин–чиришв

Жжяргъилиин

Дадмарик

Шверан–хъарахъ

Улкьяъ–хер

Дюрхъиин

Шигънак	Къадин-швумаъ
Гурикъ	Шябялайик
Харанишваъ	Ягъли-раццак
Кюлмещайишв	Гъаргутай'ин
Балданай'ин	Сефердин-бахча
Мягъин-улкъарихъ	Къугайин-ичлаъ
Мягънарин-бахча	Аъзиз-халури-хер
Килабаликк	Гъаргутайихъ
Царнайик	Хъяккутлайик
Гъяжжимири-хутел	Пирпихъ
Ал'ярин-хирар	Чир'арайишв
Царан-къарихъ	Гевайин-йишварикъ
Къанар-ккирикъиришв	Цейишвариъ
Асланишв	Хевайи-ичлаъ
Тиварин-хирар	Хурзумгар-кайи-хутел
Тамази-хир	Пажжягъ
Ик'ва-къариъ	Чвулапажжакк
Ульбиярин-бахч'ярикк	Эскранишвар
Къариъ	Бякъялай'ин
Аллит'иярин-бахча	Рягъяриришвар
Мик'ран-ширикк-хутел	Рягънихъ-хутлар
Шириъ	Гъет'рар-ккайи-даггар
Маладец-хутел	Гюлчемей
Жжихрарайишвар	Устиярин-бахча
Пелгъаринишвар	Жвжвюкъяринишвар
Чири-хул-кайи-к'улдик	Гъаргутайикк-гъар
Дагграхъ-майдан	Мянтлин-хер
Майнарик	Дюрхъякъ-гъар



Бяцдин-гъар	Биярин-шар
Бяцдин-хер	Рягъяригъ-шар
Чверхли-маш	Къубайин-пажжакк
Мистан-ширекк	Къубайин-шар
Улкъа-къярикъ	Царайин-къярихъ-шар
Касааъл'ярин-хутлар	Дюрхъян-жжяргълар
Байрандин-шар	Кермерин-рягъяр
Ацѝи-шар	Царгайин-рягъяр
Гъясан-халурун-шар	Мюгъюмедимирун-
Улкъа-шар	рягъяр
Аьмалдрун-шар	МикІран-ширекк-пир
Гъяжжилайин-шар	Сардрарин-никъар
Къяри-шар	Раццахъ-никъар
ШитІин-шар	Ясси-никъар
Мистан-шар	Дюрхъ'ин-никъар
Крандикк	Ттяйлин-машнак-
МикІран-шар	никъар-кайишвар



**85. ХУЧНИ [ХЮЧНА]**

**Стратификация комонима:** центр Табасаранского района, с левой стороны реки Рубас.

**Расстояние:** Дербент – Хучни – 40 км.

**Хороним:** Харан-Лиар.

**Патронимика:**

Кас'яр	Ургумар	Айлар
Маллияр	Батар	Бабатар – из
Къян'яр	Лякбияр	Афни
Атабияр	Къуллар	Гъяжжимягърама
Метер	Кларчгъар	р
Пержжигънар	Касалар	

**Ангиотопонимика:**

Пирзинжжил – место, куда приносят пожертвования.

Башлу пир – могила.

Ургур чвуччвун къала – крепость семи братьев

Хена–даш, Етим–пир, Башлу–пир.

**Анемонимика:**

Укъури – на восток, 3 км.

РухъатI – на юг, 2 км.

Жжемягъ – на восток, 3 км.

Башмагъ тепе – на юг, 1 км.

**Микротопонимика:**

Къуругъ	РухатI
Арьягъ	Укъури
Цийи–хярар	Ашагъа–межлер
Бачан–гъули	Дустартелер–дагъ
Цикка–мугтур	Мирзайин–мажж
Жжямягъ	Башмагъ–тепе

## Бачан-кјули-никъар



## 86. ЦАЛАК

**Стратификация комонима:** в Табасаранском районе, с правой стороны реки Рубас, в долине, рядом с селением Хучни. **Расстояние:** Хучни – Цалак – 2 км.

**Хороним:** Харан-Лиар.

### **Патронимика:**

Кувгъар	Ккум'ар	Хючнуар.
Щургар	Халкъар	
Дагънуар	Фурклар	

### **Ангиотопонимика:**

Аъхи къярдихъ пир.

### **Анемонимика:**

Бачан – на восток, 3 км. На месте, где расположено это село, находилось селение иудеев, и то селение так и назывался: Цалак. В 1900–е годы разрушился.

### **Микротопонимика:**

Рухъацлу–дере	Къацлу–квивар
Кюмюдин–хяр	Аэрадром
Бачан–гъули	Рякъярикъишв
Жжямягъ	Асккан–булагъ
Циккарин–муггур	Заан–булагъ
Жжугъттарин–хярар	Лев–гара



**87. ЦАНТИЛЬ [ЦІАНІТИЛ]**

**Стратификация комонима:** в Табасаранском районе, на левом берегу речки Хъарагъ-нир – Балбнарин-нир, на правом берегу речки Къавлу, на хребте, около границ Кайтагского района.

**Расстояние:** Хучни – Ругуж – Цантиль – 8 км.

**Хороним:** Жаранцы [Жварнар].

**Патронимика:**

Тямгъ'яр	Беггъяр	Бацкъяр
Матигъяр	Герегъяр	Бутгъяр
Жжижж'вар	Аьдилгъяр	Шябутар
Мазучгъяр	Бадихгъяр	Алигияр

**Ангиотопонимика:**

Пир – большое дерево, когда на село нападали исламисты, это дерево всех сельчан спас, на запад, 0,5 км.

Улззарин-бистин.

**Анемонимика:**

Гъяварихъ – на запад.

Цюлюгъ – на запад, 2,5 км.

Улззарин-бистин – в селе.

**Микротопонимика:**

Гъярихъ	Асккан-ширихъ
Арачча	Хифарикк
Михчча	Жжижж'варин-гъярар
Хъячча	Гундайик
Жжижж'варин-къул'ин	Жжижж'варин-ширихъ
Цеи-мутгриинишв	Бухма-раццар
Шелтенеи	Къярябгъя
Агъла-раццариккишв	Агъландарахъ

Вечерин-эчегъишв

Гъяши

Деккими

Бацкъари-хутлар

Иччиагъакишв

Илтѣикѣвар

Бурла-гъарззар

Чахъай

Къалвук-хирар

Хянгъярин-хир

Мегъли-кѣулар

Мистан-уршарихъ

Мягърамдин-хир

Миавгъишв

Маччахяна-хирар

Тахси-хирар

Савул-хирар

Пичѣли-хир

Цюлюгъ

Шепѣнихъ

Хамса-майдан

Цюлгъярин-гъюрдар

Гъерشناхъ

Аргъула

Бегрин-хир

Лижвжвадакъайи

Чѣвезкишв

Къярябгъя-шар

Асккан-шар

Миавгъ-шар

Гъямни-шар

Абгълан-дагграхъ-шар

Цюлюгъ-шар

Гавнин-шар

Нир


Къалву-нир

Къярябгъя-гъарззар

Жжижж'ва-никъар

Чахъхъайи-никъар





**88. ЦУДУК [ЦІУДИХЪ]**

**Стратификация комонима:** в Хивском районе, на правой стороне реки Рапак, на низменном месте Кюларихъишв.

**Расстояние:** Хив – Цудих – 5км.

**Хороним:** Дирчирцы [Дирчвар].

**Патронимика:**

Сефрар	Жжягънир	Бяшнандар
Рустмар	Букъар	Жжямлар
Байнар	Кавхийир	Гъяснар
Чягънар	Къярар	

**Ангиотопонимика:**

КлерКегъ – источник, на север, 0,5 км.

Ифдин гъарзар – когда новолуние, рисунки на этих скалах, что нарисованы кровью, на западе, 2,5 км.

Гасул прар.

Прар

Жжурас – крепость, юго–запад, 2,5 км.

**Анемонимика:**

Дирчва – на юг, 2 км.

Чуру гъул – на юго-восток, 1 км.

Къалариъ – на северо-восток, 1 км.

**Микротопонимика:**

Вакъйирихъишв	УрчІвубжжихъишв[УлчІвум дихъишв]
УкІйириккишв	
Галик–ханкІар	Заан–хирар
Чуру–гъул	Асккан–хирар
Гемрийир	Хулихъ–хтІил
Хьямягъ	Галик–гъар
	ЭлкІарикишв

Йишван-гъарзар	Цюгъйирик-шттуклул
Аьзизжжин-	Сивуккишв
хиранмаш[Аьзизжжихир]	Клуларихъишв
Мучлугъярикишв	Гъван-али-бере
Кьаларихъ	Чахъабхъу-гъарз
Гъарин-майднар	Тпаритру-клакI
Чвалариккишв	Люцерна
Гъуннарик-хир	Хирарихъ-хтIил
Хемягъ-пир	Баржжиккишв
Хъемягъишв	Хърариккишв
КIакIалигъарзар	Раццариинишв
Жвиллигъарзар	Ярхинакъвар
НитIрягъишв	Мегълиинишв
Дагграригъишв	Бяшнахъюхъ
Хюнжжжин-рякъяр	Къалихъишв
Гъандариккишв	Дагграригъ-штту-клулар
Гал'инишв	Къуругъари-штту-клулар
Гъюран-клул	Латаккишв
Гъанна-гъар	Аьлжжжин-хтIил
Аьхюдаггрехъишв	Гъуннариккишв
Расулдаггрехъишв	ГъубутIдихъиф
Гъуннарик-хтIулар	Изагънар
Хиран-къикънягъишв	Урслариккишв
Къуругъар	КIеркIегъишв
Къуругъаяжжухъишв	КIеркIегъю-штту-клул
Мучлугъар	ЛичIрагъяр
Мучлугъарихъишв	Жилигъяр
Цюгъйириккишв	ГимбихтIулар

## УЪЛЖЖЮГЪИШВ





## **89. ЦУРТИЛЬ [ЦИУРУТИИЛ ЦІУРТІИЛ]**

**Стратификация комонима:** в Табасаранском районе, на правом берегу ручейки Чвуган гъяр [правый приток Рубаса], на хребте, на северной стороне горы Къаркбул.

**Расстояние:** Хучни – Цуртиль – 5км.

**Хороним:** Нижные Сугакцы, Гунны [Асккан Сугъккар, Гъуннуар].

### **Патронимика:**

Асккан-Утлар	Жавар	Кердияр
Ззаан-Утлар	Аьвер	
Муккуругъяр	МетІер	

### **Ангиотопонимика:**

Тана дагар – дерево, похожее на зонт, на юг, 2км.

Дуццулихъ.

Гъул'ин.

### **Анемонимика:**

Зиккар – на восток, 2км.

Гиндигъяр – на северо-восток, 1км.

Марццулар – на северо-восток, 0,2км.

Эбнер – на юго-восток, 0,3км.

АхънитІ – на юг, 3км.

Къюшекк – на юго-восток, 2 км.

Гъул'ин – на север, 0,6 км.

Хъама – на северо-запад, 0,5 км.

### **Микротопонимика:**

Ззикарин-мутгрииин	Гиндигъи
Тиларик	Мутгрииин
Хъама	Гъиририкк

Црикки-хярар	Муггрииин-тепе
Тана-даггар	Ацагъ
ЧирартIин	Аьхи-шттикк
Суву	Гъанари-гъяри
Асккан-шттихъ	Гъул'иникъар
Дулдин-шар	Зиккарин-
ЭитIи-сив	муггриииникъар
Эбни	Гиндигъариникъар
Чагъан-хтIилар	Къюшюккериникъар
Къули-хярер	ЦIургариникъар
КIултIин	Къярччи-никъар
Даггракк	Къярччи-прар
Тиларик-яркур	Аьхи-мяхъяр-
Тиларик-къарззар	хъайишвахъ-никъар
Хъарарихъ	Эбни-никъар
Гъанакк	Хъама-никъар
Эйвандин-кIул	Гъилимгинариникъар
Гъяриъ	Гъилимгинар



**90. ЦУЖДЫГ [ЦУЖДИГЪ]**



**Стратификация комонима:** в Табасаранском районе, в 2-х км. с правой стороны речки РухъатI, в лощине, под горой Клеттин кIул.

**Расстояние:** Хучни – Рушуль – Цухдыг – 15 км. Хучни–РухъатI [разрушенное село] – Цухдыг – 7 км.

**Хороним:** Этегцы [Этегар]. Харан-лиар.

**Патронимика:**

Гьяжияр	Магьмутер	Мирзахнар
Уцугар	Бетер	Аьлиризияр
Балас'яр	Мурадар	Уьс'яр
Гьюрчер	Гючер	
Мирзялияр	Эскрер	

**Ангиотопонимика:**

Ликар ккайи гьарз – интересный камень, на запад, 1,5 км.

Дубсу гьван – камень, на юг, 1,5 км.

Хяр'ин прар, Дуршнихъ прар, Гуригъ прар, Мейрам пир – могила Марияма. ГьяжираццартIин пир. Пирарикки. Гьурдин пир. Мистан яркур – общественный лес, на юг.

Ч[u]кIа – водопад, на север, 0,5 км.

**Анемонимика:**

РухъатI – место, где сожгли селение, 2 км., на юго-запад.

ГунтIарин-гьул – на юг, 1,5 км.

**Микротопонимика:**

Хяерик	Магажжи
Гьар'ин	БарантIин
Аркъари	Гьярихъ
ГазтIин	Машарик

ЧукІа	Мухаригъ
ГъяжжираццартІин	Гъанарикки
Базаригъ	Цѳуишвар
Гъужжаямаж	Мистан-яркур
Мухъ'ин	КъяртІери
Гъажжагънарин-хутІил	Чейрикки
Ззаан-муггри	Ярхари
Дуршнихъ	БатІурайи-хярахъ
ШепІниин	Ири-гъарззукку
Ззаан-ушвак	УкІи-ругар
Асккан-ушвак	Даллааъли
ЦЦари-баван-	Гаран-шар
х[и]фариккишв	Гъарик
Гуригъ	Насрарин-хяр
Гур'ин	Дулдикъишв
Дуршнихъ	Аъхи-аркъар
Мурик	Къява-хярар
Гъурчаригъ	Ззаан-къяв
Шар-айи-пирпар	Асккан-къяв
НикъартІин	МикІлан-шттаригъ
Гъар'ин	Дувси-гъандихъишв



**91. ЧЕРЕ [ЧИРИ]**

**Стратификация комонима:** в Хивском районе, около долины Раси дере, на восток.

**Расстояние:** Хив – Ашага Ярак – Черен – 25 км.

**Хороним:** Нитрихцы [Нитрихъар].

**Патронимика:**

Жабхар	Бакъчар
Дашар	Абумислимар
Аьрхяр	Ферзяддиндар
Мурадхнар	Керимдиндар
Аьлимирзиндар	Айдемириндар
СикI	Ккадашар
Уьмрар	Рашиддиндар
Мягъяр	Хайирбегар
Ханмирзйир	Недючер
Аьлимягъяматдиндар	Шагъламазар
Гурхйир	

**Ангиотопонимика:**

Бахъакк – водопад на речке Раси.

Ебгру шид – водопад высота 150 метров, на речке Раси.

**Анемонимика:**

Ванихъ – на север, 3 км.

Вахъдихъ – на юг, 1 км.

Гурдаригъ – на восток, 1,5 км.

Гурдаригъ – на запад, 2 км.

Гьидиртин – на юг, 4 км.

Чуртмар – юг, 3 км.

Деврюшарин – север, 3 км.

**Микротопонимика:**

Искканяркур	Расижжи
Кварарикушв	Захъабахъалишв
ЧуртІмаришв	ИскІабахъалишв
Гурдмарикъишв	Аттраригъишв
Деврюшер	Ттулбайишв
ВанихъчІуар	МянтІарихъишв
Хъмягъюшв	Вахъцихъишв
ЦурцІуладагъуичІ	ГъарухтІлар
ХянтІайишв	Шибярикишв
ДукІартІилишв	ЦуртІмаришв
Ахюхъам	Гурдарайишв
БицІихъам	ГъяранцІилишв
БицІичІ	Штту-кІулари-гъбулагъ
Ахю-варае-шттарин-ичІ	Булгъарккайихяр
ИрихяраичІ	ЧанкІибулагъ
ЖжархаричІ	Рукъакбулагъ
БицІивараешттаричІ	Вахъцихъариншид
Биргъибуттахта	Ярхлашид
АхюхтІлар	Асккашид
Завариккишв	Зааншид
Мискриккишв	Водопад
Тпафларинхяр	Расигъяр
ФрарчІилишв	Ражжнихъар



**92. ЧУБЕК [Ч'БЕКК]**

**Стратификация комонима:** в Хивском районе, на южной стороне горы Къаркъул, на речке Рапак.

**Расстояние:** Хив – Чувек – 7км.

**Хороним:** Дирчирцы [Дирчвар].

**Патронимика:**

Исхъар

Маллагъяр

Исингъяр

Хючар

Уъжжар

ШейтІнар

Бакълар

Кечлар

Гъужж'яр

Салихгъяр

**Ангиотопонимика:**

Рахдикк–прар.

Мяхъярик–булагъ.

Гъяргъяр–гъярин–булагъ.

**Анемонимика:**

Жагран – на севере, 0,2км.

Чири гъул – на восток, 0,5км.

Сенгриъ – на северо-запад, 0,5км.

Чеъ – на юг, 0,2 км.

Лики Мягъмудан гъул – на север, 0,5 км.

Гъяргъярин гъяр – на север, 1 км.

ГъямпІлин гъул – на север, 1 км.

**Микротопонимика:**

Клуларигъишв

Хяр'инишв

Хъана–гъар

Чеъ–йишв

Мукъу–гъяр

Гъвандикк–рякъигъишв

Дингарихъишв

Мяхъю–гъарикишв

Яркѝи–майдан

Штгун–хлар

Уккайин–хяр

Бегин–штгихъ

НитІариккишв

Гъяргъярин–гъяр

Курдиккишв

Заан–мукъ

Жжагран–гъул

Сенгер

Жили–гъяр

Гъулахъишв

Рапак

Нюрхюккишв

Ггажжун–кІул

Гъаззнарин–сив

Мукъу–кІул

ЯвхънарапІришв

Цигъинччин–мурччв

Яркѝи–дурцриинишв

МичІли–шид

ЭтІеверин–шид

Ггажжун–кІуликк–булагъ

Жвулли–шттаригъ

АгъатІрин–булагъ

Улин–шар

Рахдикк–прар

Мяхъярик–булагъ

Гъяргъяр–гъярин–булагъ







**93. ЧУЛАТ [ЧВУЛАТИ ЧВЛАТИ]**

**Стратификация комонима:** в Табасаранском районе, на реке Рубас, на полях Ярхи хутлар.

**Расстояние:** Хучни – Чулат – 33 км.

**Хороним:** Этегцы [Этегар].

**Патронимика:**

Кавхияр	Бедрияр	Пепшер
Исккамягмар	Назрар	Мямучар.
Альгмадияр	Нурачар	
Маллияр – пришельцы из Зюрдага		

**Ангиотопонимика:**

Пирар – на север, 9 км.

Шубуб пир.

**Анемонимика:**

Старый Чулат – на север, 9 км.

Гутнагъ – на север, 9 км.

**Микротопонимика:**

Якран-хярар	Кирхъин-булагъ
Урю-кьюккъ	Мичли-булагъ
Яграхъ	Улин-шид
Дуцар	Гавур-булагъ
Гьяшимдин-бахча	Такбур
Альгяддин-бахча	Къаратккан
Мутграрин	Эрюг-земе
Асккан-мутгур	Кьялачар
Ззаан-мутгур	Ахю-х[и]рар
Бахч'яр	Талиъ
Хярар	Ярхи-хтил
Чургъандигъ	



**94. ЧУРДАФ [ЧІВУРДАФ]**

**Стратификация комонима:** в Табасаранском районе, с правой стороны речки Караг, на северном склоне холма Сенгри. **Расстояние:** Хучни – Чурдаф – 12 км.

**Хороним:** Хаманцы [Хьамандар].

**Патронимика:**

Мегьремкьар	Севлихъар	Гьюрюкьар
Мецер	Бук'яр	
Аьгьмудар	Клажжар	
Мямияр		

**Ангиотопонимика:**

Турт'ил – место, где воевали против исламистов под руководством Абумислима.

**Анемонимика:**

Бертгъярин гьул – на юг, 1 км.

Севлихъ – в селе.

Сиврухъар.

**Микротопонимика:**

Хьювли-хярар	Хярарин-к'улариккишв
Жжаглиярт'ин-хяр	Иччви-машниин
Жжижж'варин-ц'ийи-хяр	Чейрикк
Айи-жжяхрари-хяр	Хъяхъник
Ккумарик	Латарихъ
Аьхи-хьамар	Мистан-уршарихъ
Ергемдикк	Мяхъарт'ин
Келеярихъ	Кьулари
Искрири	Гъурдихъ
Сенгри	Къубайин-хярахъ
	Смврухъарин-никьар

Халайин–никбар	Гъардихъ
Даггра–хяра	Турдин–кланнар
Бажжа–х[у]т[у]ларик	Яргъа–чирикк
Къярик	Гъемдигерихъ
Хъама	Гъяваригъ
Смврухъарин–гъулакк	Къявакк
Никъарт[и]н	Зюрдикк
Ушвак	Гъара–къкъярариккъкъ
Чирик	Къулан–хяр
Аъхи–х[у]т[у]лар	Туттуларин–раццахъ
Бужвжвухлар	Яргъ’ин
Уршвуддикк	Даггра–хяр
Турдикк	Искририн
Турдик	Зурт[и]ъ
Яргъак	П[и]рарикк
Къулакк	



**95. ШИЛЕ [ШИЛА]**

**Стратификация комонима:** в Табасаранском районе, с левой стороны речки Хъарагъ, на низине хребта, рядом с селением Хараг.

**Расстояние:** Хучни – Шилле – 13 км.

**Хороним:** Хиригцы [Хъиргъар].

**Патронимика:**

БутІияр

КІекІер

Къуцрар

Бяжияр

Шямкъяр

Эссер

Шабанкъяр

Маллакъурбанкъяр

Мязанкъяр

**Ангиотопонимика:**

Улин шид – источник, целебный, на север.

**Анемонимика:**

Цумагъ – на юго-восток.

ГъюрдартІил – на северо-восток.

**Микротопонимика:**

Арахъайикки

Рякъяригъ

Гъямидрин-хярар

Хъирхълиин

Гъаркъли

ШавартІин

УршартІин

ЯрфугІ-майдан

Ззаан-арахъай

Цумагъ

Асккан-арахъай

УмуртІин

Мешрихъ

Къилла

Къюжжли

Къяла-къяри

ГъюрдартІин

Жжугъ'ин

Мяхъюк

Уърягъ

Къярикки

Ханахъ



Къярккарин-шар  
Улдикъян-ица-шар  
Мешрихъ-шар  
Мяхъюк-шар  
Улин-шар  
Урягъ-шар  
Ица-шар  
Цийи-шар  
Цумагъ-шар  
Лага-шар

Гъямюгъ-шар  
Мешрихъ-шар  
Гъаргъилик  
Ца-рякъярик  
Къаарик  
Ицак  
Меуък  
Мичи-гъарззар  
Клаклин-къяр



**96. ЭКЕНДИЛЬ [АКАНТИЛ]**

**Стратификация комонима:** в Табасаранском районе, с правой стороны реки Рубас, на месте Аьдугушв. Является северной частью Гали Гухрага.

**Расстояние:** Хучни – Экендиль – 35 км.

**Хороним:** Этегцы [Этегар].

**Патронимика:**

Шер'яр	Аьрбатнар	Тягьмязар
Маллияр	БацI'яр	Къумшв'яр

**Ангиотопонимика:**

Деде гюнеш пир.

Шихайдар.

Аьхю дише.

**Анемонимика:**

АкантIиль

**Микротопонимика:**

Гъарзз'ин–али–хутIлар	Небин–хтIлар
Абасдин–х[у]тIил	Мукачрин–хтIлар
Шер'яринишв	Гъяжжиризин–х[у]тIил
Аьхю–дише	Элдарабин–юшв
Гъярар	Къюркълиинушв
Гъяр'яр	Къадин–х[у]тIил
Х[у]тарин–бахча	Хянялдин–хтIлар
Иран–даггар	Меттин–х[у]тIил
Мурадрин–бахча	Мишмишин–багъ
Таргъулдин–бахча	Дакъур
Платрин–бахча	Чваракк
Имирасландин–бахча	Заан–тала
Мяхъвариин	Асккан–тала

Эбедни	Гъангъуликкайи-булагъ
Дадулушвар	КъялчІву-булагъ
Чейди-хяр	МятІин-булагъ
Бахч'яригъ-гъяйи-булагъ	Бахчиккайи-булагъ
МичІишваккайи-булагъ	Пирин-ичІар
Чечня-булагъ	Пирин-булагъ
Дажждин-булагъ	Заан-талин-булагъ
Шалу-штгукк	Ерси-нюкъяр
Жжугъуд-гъичІикІу- булагъ	Гъулан-нюкъяр
Рягъичли-булагъ	Кпече
Гъангъулигъ метефе	Кпечик-нюкъяр



**97. ЮХАРИ ЯРАК [ЗААН ЯРАКК]**

**Стратификация комонима:**

В Хивском районе, на южной стороне горы Калкул, над холмом Гъуршагъ, под горой Ергук.

**Расстояние:** Хив – Юхари Ярак – 15 км.

**Хороним:** Нитрихцы [Нит|рихъар] или Калухцы [Къалхъар].

**Патронимика:**

Маллакъбар                      Гурдар                      Арьюхъ

Маликгъяр                      Ачигъяр

Раслар                      Букъар

Кецягъяр – мигранты из села Билдагъ

**Ангиотопонимика:**

Гирами пир;

Заан пир.

**Анемонимика:**


ГъарчІвла – на востоке, 0,5 км.

Афна – на востоке, 2 км.

**Микротопонимика:**

Ергук	Мистагъар
Гъарикк	Ахьюуццахъ
БаширинкІул	КІаруштаригъ
Галгинштюгъ	Рабхруштухъ
ГарбачІиин	Мажвглахъ
ХъунитІ	РягъячІиин
ВершичІиин	УстиничІ
Чурдигъ	Багъ
Хъютрягъ	Силинчвмаригъ
Къалуъ	Хючанурхъарихъ
Гюмигъ	Кардашдик

Къяланрягъ	Писччингъвалак
Аскканрягъ	Урчинжжигъ
Букъхъайирягъ	Мискраригъ
Саблиъ	Ядахътаб
Заанпир	Ядахъштуклулар
Даршлиинпир	Дамажжиштуклулар
Къяланкъуларигъ	Тавканикк
РасулинхтИил	Цалихъ
Усругъарзарихъ	Кабилгъажжабгъутаб
Аьдингюни	Аскканнакъвар
Гъарззухъ	Штукнакъвар
Рягъдин-рякъяригъишв	Зааннакъвар
Паршик	Гъулангъарик
Рихарикк	Афнагъар
Дакъураъ	Ергучлулар
Гъюлихъшид	



## **98. ЯГДЫГ [ЯГЪДИГЪ]**

**Стратификация комонима:** В Табасаранском районе, на левом берегу реки Рубас, на горе Къярик.

**Расстояние:** Хучни – Ягдиг – 5 км.

**Хороним:** Харан-Лиар.

**Патронимика:**

Гудлар

Гъеж'яр

Къялялияр



Устияр	Цаккуяр	Пашлар
Бейнар	Базанияр	Чур'яр
Амядияр	Гьяжияр	Цирцирар
Басулияр	Вад'яр	Керимияр
Бад'яр	Бат'яр	Гьякмар
Кьяржлар	Бердияр	

**Ангиотопонимика:**

Гьяжималлайик – место жертвоприношение, внутри села.

Жугъттарин кьярзарик – источник.

Урсари кьуршвишв – место сражения, на юг, 1,5 км.

**Анемонимика:**

Никитларин гьюлягъишв – на север, 1 км.

**Микротопонимика:**

Хьама	Арфанитин
Кьярик	Ярхи-хяраъ
Пажжахъ	Бавнак
Замриъ	Уртумиъ
Кьуршарихъ	Цувуртилиъ
Кьярихъ	Кинцлягъ
Уртмиъ	Чвугягъ
Чвула-хярариъ	Гуган-шиттарикки
Муггриъ	Швурариъ
Хяратин	Гьарззукку
Варжандик	Латаф
Силин-даггрикк	Чвула-хярари-шар
Чиллихьамариъ	Замриъ-шар
Чукъаъ	Шяргьярихъ
Вертюлерик	Недюр-хяр

Цинибригъмдин-хяр	Усттиярин-хярар
Вад'ярин-хярар	Касан-хутларикишвар
Къяч'я-хяр	Аргъумарик
Вад'ярин-гъарззар	Битран-шар
Муккуририк	Синик-шар
Учнартин	Шир'ин
Швурариъ	Генгилин-гунту
Хярарик	Гъурдиккишв
Никларин-гъюляригъ	Лижж-къюри-
Нириъ	рякъяриккишв
Гуруштин-шар	Гъемшлин-клан
Къялхъян-машар	Гинирикишв
Аьхи-хутлик	Къюв-рякъикъкъишв
Клари-гъариъ	Эчле-хярариъ
Яггтин	Къярарикки
Чуклариъ	Къафайинишв
Ззамриъ-машар	Басулиярикишв
Тавариъ	Эвденияйихъишв
Аьбдулялиминишвар	Мистан-хиф
Бейнари-хутлар	Пираригъ
Гъяжжиеринишвар	Эдейинишв
Базан'яринишвар	Ззаан-никъарикъишв
Кермарин-хяр	Асккан-никъарикъишв
Керим'ярин-хяр	Къяла-майдан
Султан-хяр	Ззаан-майдан
Бат'ярин-хяр	Шябунан-раццу
Мурадлин-хяр	Бици-хяр
Бейнаринишвар	Ззаан-гъарззарик

Мистан-гъар

Ззаан-кинцІякъишв

Хуларихъ

НикъартІинишв

КІекІлин-къяр

Шашлинишв

Хъарариъ

Аьбдурашиддин-къарззу

ЛуттуртІин

Аьлимягъяматдин-эчІ

Гудларин-хяр



**99. ЯРАГ [ЯРАКЪУ]**

**Стратификация комонима:** в Хивском районе, у подножия горы Сулан сив, на восточном склоне.

**Расстояние:** Хив – Куштиль – Яраг – 16 км.

**Хороним:** Заан Сугакцы [Заан Сугъккар]

**Патронимы:** МучІрар, Зеихъар.

**Ангиотопонимика:**

Пирарикк – древнее погребение, на юг.

Яргъарин накъвар – могилы, на север.

**Анемонимика:** Ярагъ – на восток, 0,5 км.



**100. ЯРГИЛЬ [ЯРГЪИЛ]**

**Стратификация комонима:** в Хивском районе, под горой Зизрин дагъ, на правом берегу речки Яргъил.

**Расстояние:** Хив – Яргил – 12 км.

**Хороним:** Нитрихцы [Нитрихъар].

**Патронимика:**

Алибегар                      Маллийр                      Сунтар

Бакъаллийр                      Ккаккалийр                      Букъар

**Ангиотопонимика:**

АшвутI урхъ – пещера на 400–500 овец, на восток, 1 км.

ГюнтIихъ пир – могила в селе.

**Анемонимика:**

Чуру гъул – на горе латахъ, на запад, 1 км.

АшвутI айи Чуру – на восток, 1 км.

Вачи жердряуъ [2 разрушенных сел] – на север, 1 км.

Гъюржжйиригъ – на север, 1,5 км.

**Микротопонимика:**

Мегълак–гюна	Тахттихъ
АшвутIурихъ	Гъванирик
АшвутIгемре	БицIимайдан
Асккан–чмликк	АсиктIлиъ
Заан–чмликк	СуланштIин
Тахри–шт'ин	Дажжигур
Дурццаришв	ЖжаргъарчIиил
ХфаричI	Заанмегълахъ
ХъмютIар	Аскканмегълахъ
ИранчIиилаврак	КIарумаш
ЯрдакIул	Суланурхъ
Фнишид	Саламдиншид

Асккан–жжигабаштІин	АсккануърухтІлар
Заан–жжигабаштІин	ЗаануърухтІлар
Гурихъ	Дурцариишв
ЖжюхятІ	ГунтІариккишв
КІарукІуликкишв	ПиригунтІар
Люкъранхлариккишв	Хянарихъ
Гъарзухъ	КІелжжихъишв
Латахъ	Чмликъишв
Чуругъул	Гагунихърариккишв
Зизринжжиндагъ	Багъларигъишв
Рамгихянари	Улингъванир
Чркварингъунар	Бесенжжингъварзар
Гюмдихъ	Гъюсиндингъварзар
ТмутІгъар	Адабхъугъван
Дажж’жжинликар	Сардрашид
Шемилін–рякъяр	АшвутІшид
Гъюдраштар	Бакарабиншид
ЗаанкІулар	Верджишид
ИсккакІулар	Рубззрушттар
ЧучІутІ	Гюмтихъшттар
Раццарихъ	ЧІвалариккшид
ЯрдакІулихъ	Дурцарибулгъар
АьсухтІил	Байбутжжжинбагъ
ИчІаригъ	Гъадиринбагълар
Гъазучрибагъ	Абумислидибагъ
Усманжжибагъ	Девинбагъ
Гъяжж’жжинбагъ	Гугвич
МутІачрибагъ	Жжугъудулам



Гъубачрибагъ

Кіечхиккгъар